

**REPUBLIQUE DU NIGER**  
**MINISTERE DES TRANSPORTS ET DE L'AVIATION CIVILE**



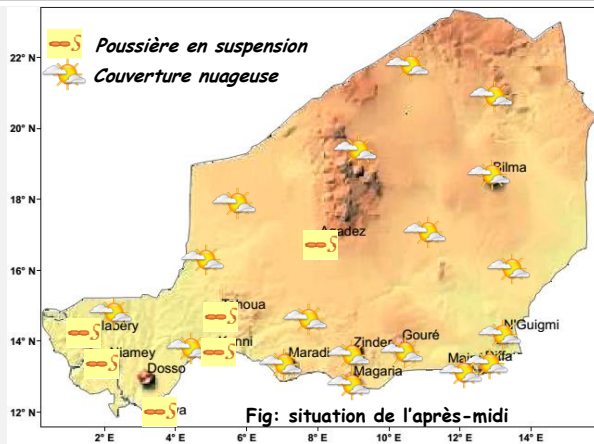
**DIRECTION NATIONALE DE LA METEOROLOGIE**

**BRF 045\_2026**

**Bulletin météo de briefing**

**Mardi, le 10 mars 2026**

**Situation de la veille : journée du 09/03/2026**

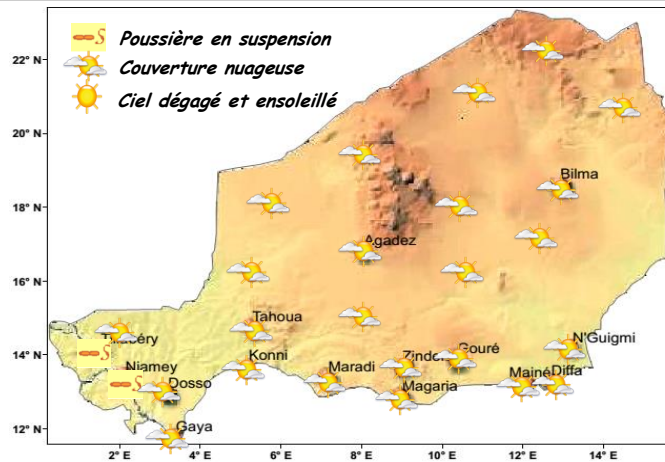


**Matin :** une dense poussière en suspension a réduit la visibilité à 2500 mètres à Tahoua ville, 3500 mètres à Niamey et 6000 mètres sur les villes de Tillabéri et Diffa. Une légère poussière en suspension a réduit aussi la visibilité à 6000 mètres sur l'Aïr et les départements de Gouré et Gaya. Il a été aussi observé une couverture nuageuse sur le pays.

**Après-midi :** la poussière en suspension a persisté avec une amélioration progressive de la visibilité sur l'Ader et les régions du fleuve. La couverture nuageuse s'est aussi maintenue sur le pays.

**Les températures maximales** ont varié entre 35,8°C à Bilma et 43°C à Tillabéri avec 41,5°C à Niamey.

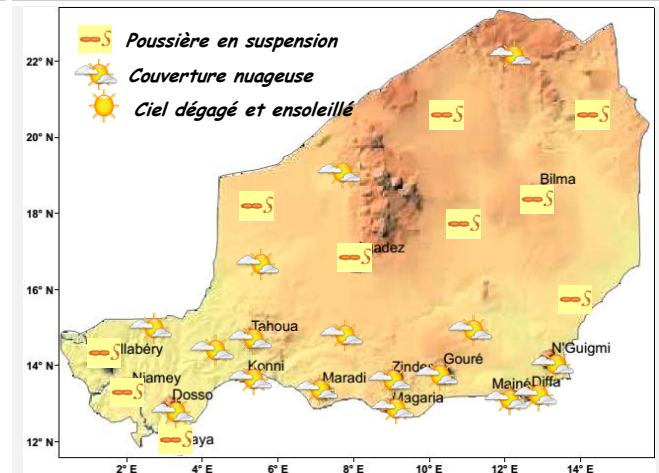
**Temps observé de la matinée du 10/03/2026 à 06h TU**



**Ce matin,** une poussière en suspension réduit la visibilité à 4500 mètres à Gaya, 5000 mètres à Niamey et 6000 mètres à Tillabéri ville. Il est aussi observé une légère couverture nuageuse sur le pays.

**Les températures minimales** varient entre 16,3°C à Bilma et 25,8°C à Gaya avec 21,9°C à Niamey.

**Temps prévu de 06h à 12h TU du 10/03/2026**



**Il est prévu :**

- une persistance de la poussière en suspension sur les régions de Niamey, Tillabéri et le département de Gaya;
- un renforcement de vent en surface accompagné de soulèvement de poussière sur l'Aïr, le Kawar et le nord Manga ;
- le maintien de la légère couverture nuageuse sur le pays.