

REPUBLIQUE DU NIGER
MINISTERE DES TRANSPORTS ET DE L'AVIATION CIVILE



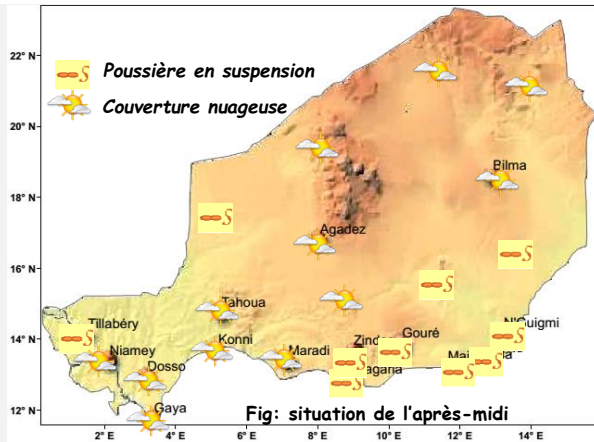
DIRECTION NATIONALE DE LA METEOROLOGIE

BRF 068_2026

Bulletin météo de briefing

Mardi, le 21 avril 2026

Situation de la veille : journée du 20/04/2026

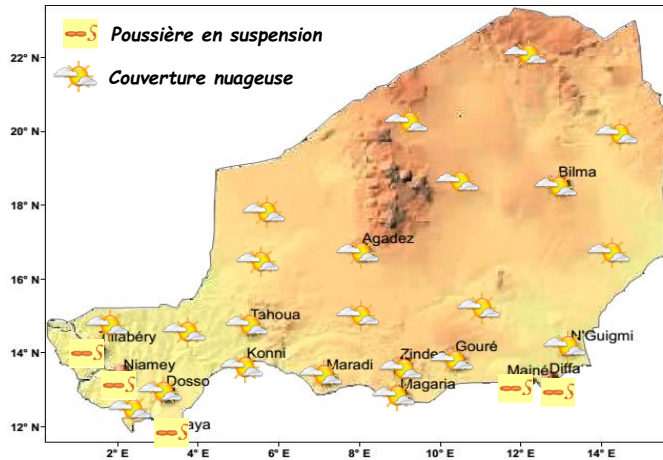


Matin : une poussière en suspension a réduit la visibilité à 3500 mètres à Tahoua ville, 5000 mètres à Niamey et 6000 mètres sur les villes de Tillabéri, Diffa et le département de Mainé Soroa. Une couverture nuageuse a été aussi observée sur le pays.

Après-midi : une persistance de la poussière en suspension sur le Tamesna et les régions de Diffa et Tillabéri. Une poussière en suspension a été aussi observé sur la région de Zinder. La couverture nuageuse s'est maintenue sur le pays.

Les températures maximales ont varié entre 35,8°C à Bilma et 43,4°C à Tillabéri avec 42,2°C à Niamey

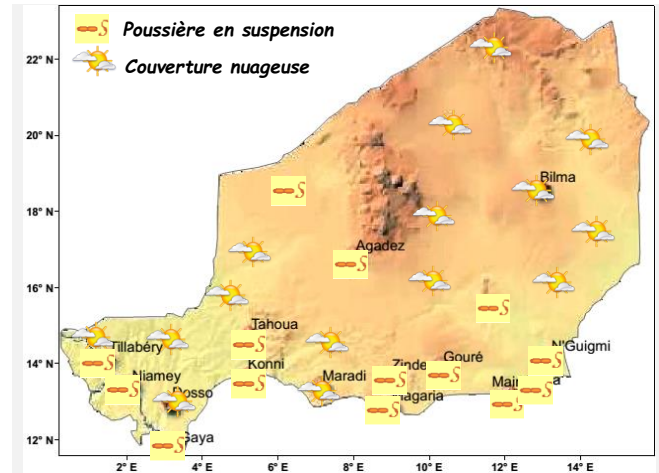
Temps observé de la matinée du 21/04/2026 à 06h TU



Ce matin, une poussière en suspension réduit la visibilité à 200 mètres à Diffa ville, 900 mètres à Mainé Soroa, 4800 mètres à Niamey et 6000 mètres à Tillabéri et le département de Gaya. Une couverture nuageuse est aussi observée sur le pays.

Les températures minimales ont varié entre 13,9°C à Bilma et 31,8°C à Tillabéri avec 29,7°C à Niamey.

Temps prévu de 06h à 12h TU du 21/04/2026



Il est prévu :

- une persistance de la poussière en suspension sur les régions de Diffa, Tillabéri, Niamey et le département de Gaya ;
- un renforcement de vent en surface accompagnée de soulèvement de poussière sur l'Air et les régions de Zinder et Tahoua ;
- une couverture nuageuse sur le pays.