

REPUBLIQUE DU NIGER
MINISTERE DES TRANSPORTS ET DE L'AVIATION CIVILE



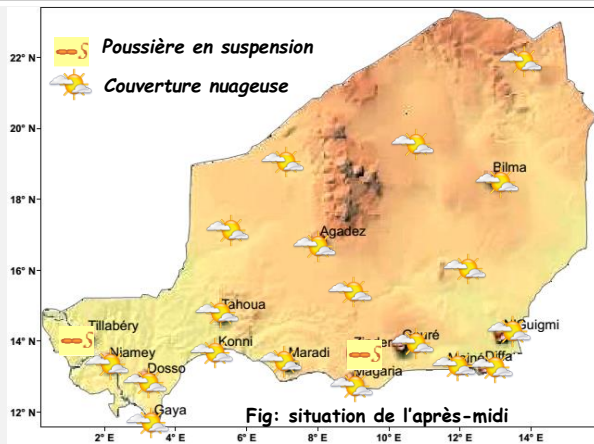
DIRECTION NATIONALE DE LA METEOROLOGIE

BRF 069_2026

Bulletin météo de briefing

Mercredi, le 22 avril 2026

Situation de la veille : journée du 21/04/2026

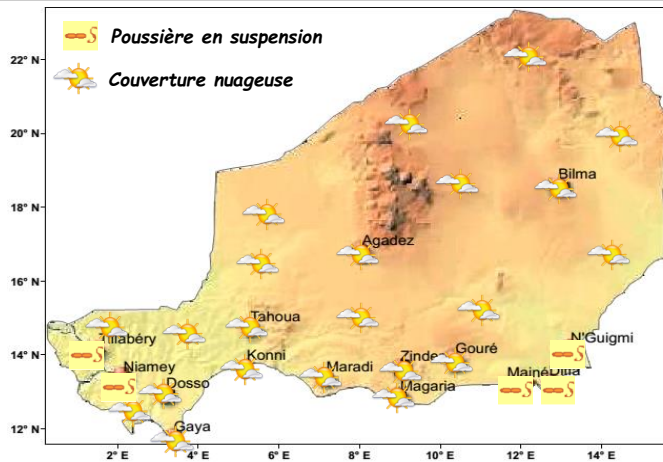


Matin : une dense poussière en suspension a réduit la visibilité à 200 mètres à Diffa ville, 900 mètres à Mainé Soroa, 1400 mètres à Gouré, 4000 mètres à Zinder ville, 4500 mètres sur les villes de Niamey, Tillabéri et sur le département de Gaya et 5000 mètres sur le département N'Guigmi. Une couverture nuageuse a été aussi observée sur le pays.

Après-midi : la poussière en suspension a persisté sur les villes de Zinder et Tillabéri. La couverture nuageuse s'est aussi maintenue sur le pays.

Les températures maximales ont varié entre 38°C à Bilma et 43,3°C à Tillabéri ville avec 42,8°C à Niamey

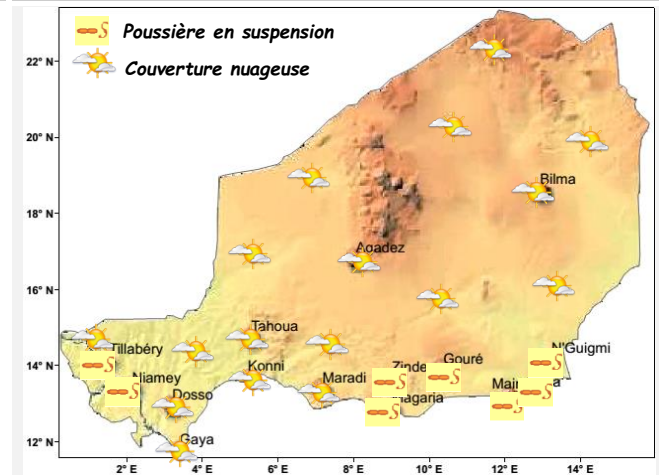
Temps observé de la matinée du 22/04/2026 à 06h TU



Ce matin, une poussière en suspension réduit la visibilité à 1200 mètres à Mainé Soroa, 3800 mètres à Niamey, 4000 mètres à Diffa ville, 4500 mètres à Tillabéri ville et 6000 mètres à N'Guigmi. Une couverture nuageuse est aussi observée sur le pays.

Les températures minimales ont varié entre 18,5°C à Magaria et 29,4°C à Tahoua ville avec 27,5°C à Niamey.

Temps prévu de 06h à 12h TU du 22/04/2026



Il est prévu :

- une persistance de la poussière en suspension sur les régions de Diffa, Tillabéri et Niamey ;
- un renforcement de vent en surface accompagné de soulèvement de poussière sur la région de Zinder ;
- le maintien de la couverture nuageuse sur le pays.