

**REPUBLIQUE DU NIGER**  
**MINISTERE DES TRANSPORTS ET DE L'AVIATION CIVILE**



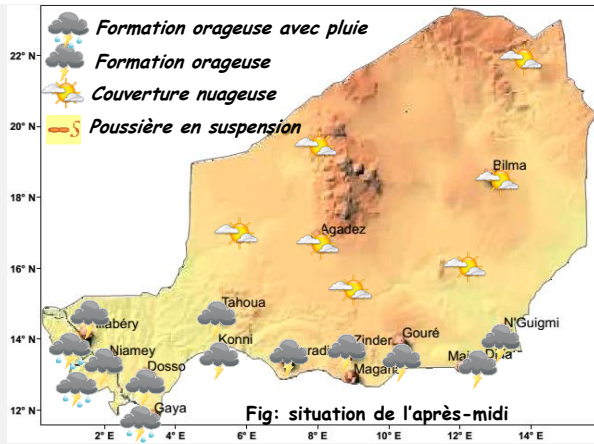
**DIRECTION NATIONALE DE LA METEOROLOGIE**

**BRF 071\_2026**

**Bulletin météo de briefing**

**Lundi, le 27 avril 2026**

**Situation de la veille : journée du 26/04/2026**

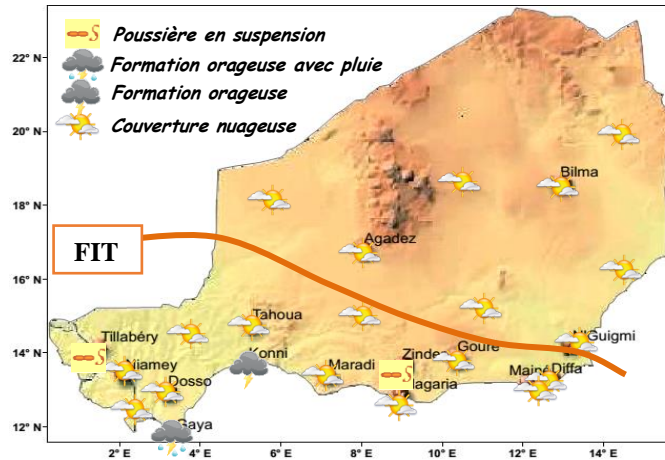


**Matin :** une poussière en suspension a réduit la visibilité à 4000 mètres à Bilma et 6000 mètres sur la ville de Tillabéri. Une couverture nuageuse a été aussi observée sur le pays.

**Après-midi:** la poussière en suspension a été observée sur les régions de Niamey et Tillabéri et le département de Gouré. Il a été aussi observé des formations orageuses sur la bande sud, accompagnées de pluie sur le sud des régions du fleuve. Ailleurs, le ciel a été nuageux.

**Les températures maximales** ont varié entre 40,2°C à Dosso ville et 42,6°C à Tillabéri avec 42,1°C à Niamey.

**Temps observé de la matinée du 27/04/2026 à 06h TU**



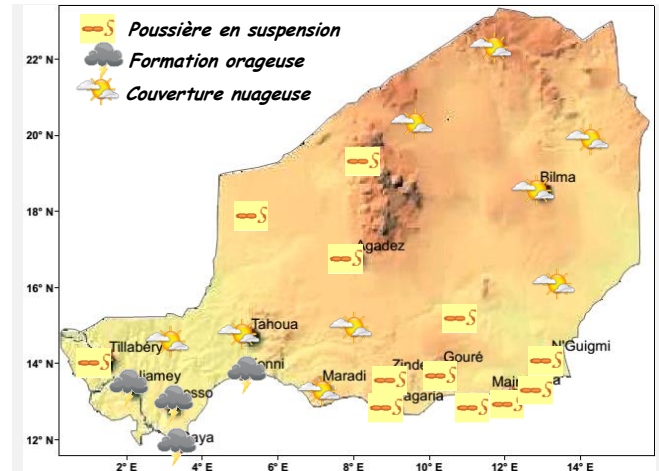
**Ce matin,** une poussière en suspension réduit la visibilité à 4000 mètres à Tillabéri ville. Des formations orageuses accompagnées de pluie par endroit sont observées sur le sud des régions de Dosso et Tahoua. Ailleurs, le ciel est nuageux.

**Précipitation :** il a été enregistré entre hier 06h TU et ce matin 06h TU 2 mm à Gaya.

**Le Front Inter Tropical (FIT)** se positionne sur un axe sud Kidal au Mali, sud Tassara, sud Tanout, sud N'Guigmi et fléchit sur le Tchad.

**Les températures minimales** ont varié entre 24,8°C à Gaya et 29°C à Gouré avec 27,8°C à Niamey.

**Temps prévu de 06h à 12h TU du 27/04/2026**



**Il est prévu :**

- une persistance de la poussière en suspension sur le nord de la région de Tillabéri ;
- un renforcement de vent en surface accompagné de soulèvement de poussière sur l'Aïr et les régions de Diffa et Zinder ;
- des formations orageuses sur les régions de Niamey, Dosso et sud des régions de Tillabéri et Tahoua;
- le maintien de la couverture nuageuse sur le pays.