

REPUBLIQUE DU NIGER
MINISTRE DES TRANSPORTS ET DE L'AVIATION CIVILE



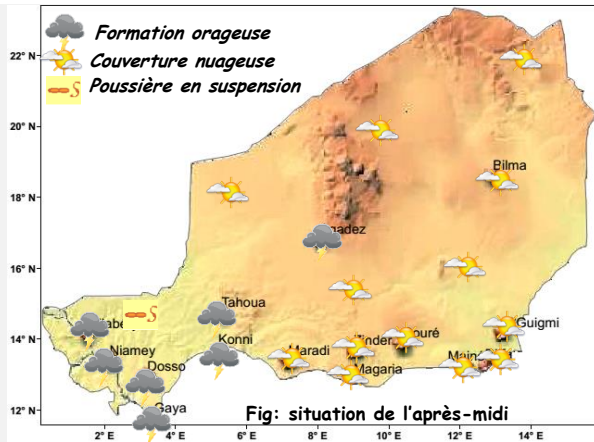
DIRECTION NATIONALE DE LA METEOROLOGIE

BRF 072_2026

Bulletin météo de briefing

Mardi, le 28 avril 2026

Situation de la veille : journée du 27/04/2026

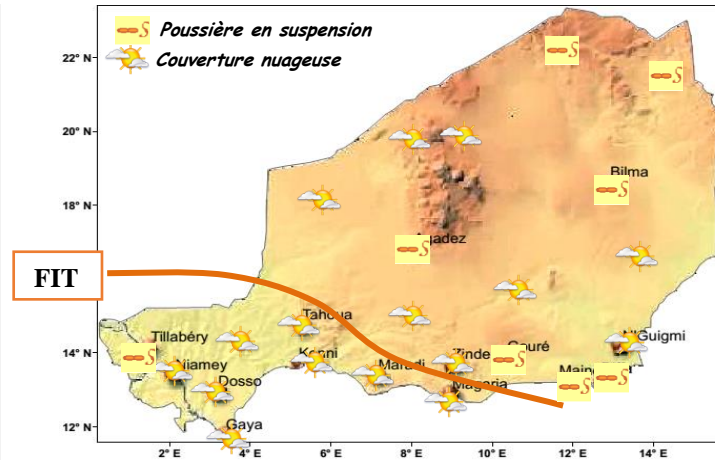


Matin: une poussière en suspension a réduit la visibilité à 4000 mètres à Tillabéri ville et 6000 mètres à Niamey et Bilma. Des formations orageuses accompagnées de pluie par endroit ont été observées sur la région de Niamey et le sud des régions de Dosso et Tahoua. Ailleurs, le ciel a été nuageux.

Après-midi : la poussière en suspension a persisté sur le nord de la région de Tillabéri. Des formations orageuses localisées ont été aussi observées sur les régions du fleuve, l'Aïr et l'Ader. Ailleurs, le ciel est resté nuageux.

Les températures maximales ont varié entre 35,1°C à Niamey et 42,1°C à Bilma.

Temps observé de la matinée du 28/04/2026 à 06h TU



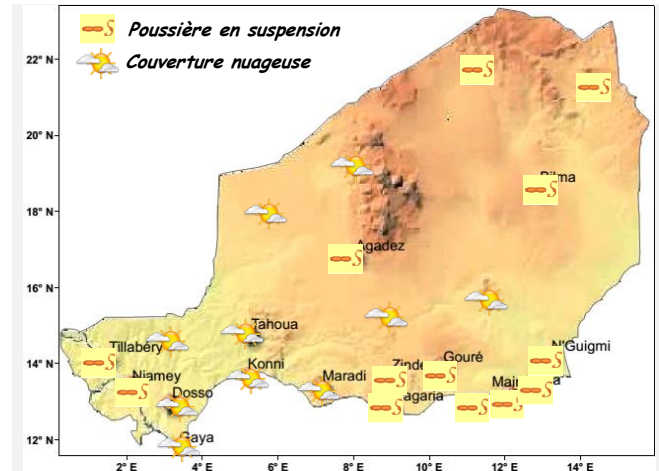
Ce matin, une dense poussière en suspension réduit la visibilité à 900 mètres Maïne Soroa, 1000 mètres à Gouré, 2000 mètres à Diffa ville, 3500 mètres à Niamey et 5000 mètres à Agadez ville. Une légère poussière en suspension réduit aussi la visibilité à 6000 mètres à Tillabéri ville et à Bilma. Le ciel est nuageux sur le reste du pays.

Précipitation : il a été enregistré entre hier 06h TU et ce matin 06h TU 5 mm à Niamey Aéroport.

Le Front Inter Tropical (FIT) reste toujours très remonté sur le pays avec un axe sud Kidal au Mali, sud Tillia, sud Dakoro, sud Matameye et fléchit sur le nord du Nigeria.

Les températures minimales ont varié entre 19,8°C à Bilma et 28,5°C à Tahoua avec 25,9°C à Niamey.

Temps prévu de 06h à 12h TU du 28/04/2026



Il est prévu :

- une persistance de la poussière en suspension sur les régions de Diffa, Zinder, Niamey, Agadez et le nord Tillabéri ;
- le maintien de la couverture nuageuse sur le reste du pays.