

REPUBLIQUE DU NIGER  
MINISTERE DES TRANSPORTS ET DE L'AVIATION CIVILE



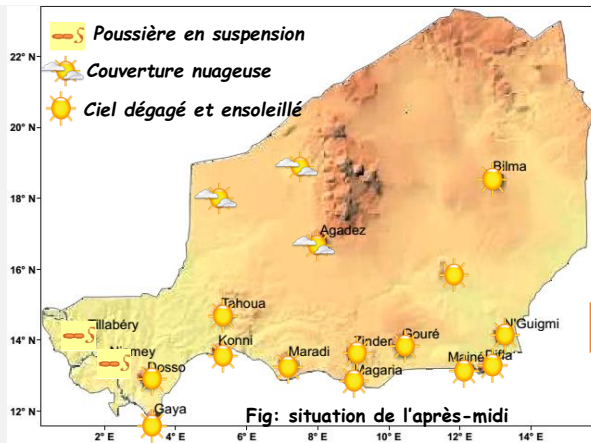
DIRECTION NATIONALE DE LA METEOROLOGIE

BRF 080\_2026

Bulletin météo de briefing

Lundi, le 11 mai 2026

Situation de la veille : journée du 10/05/2026

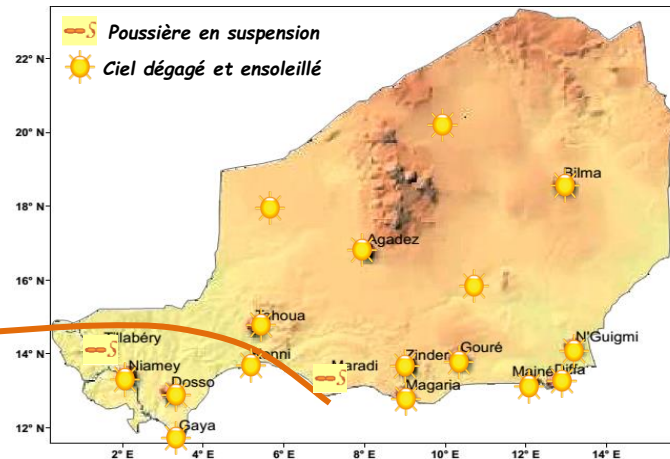


**Matin** : une poussière en suspension a réduit la visibilité à 5000 mètres sur la ville de Tillabéri. Une couverture nuageuse a été aussi observée sur l'Aïr. Ailleurs, le ciel a été dégagé.

**Après-midi** : la poussière en suspension a persisté sur la ville de Tillabéri. Il a été aussi observé une légère poussière en suspension sur la région de Niamey et une légère couverture nuageuse sur le nord Ader et l'Aïr. Ailleurs, le ciel est resté dégagé.

**Les températures maximales** ont varié entre 42,1°C à Diffa ville et 46,1°C à Tillabéri ville avec 45,1°C à Niamey.

Temps observé de la matinée du 11/05/2026 à 06h TU

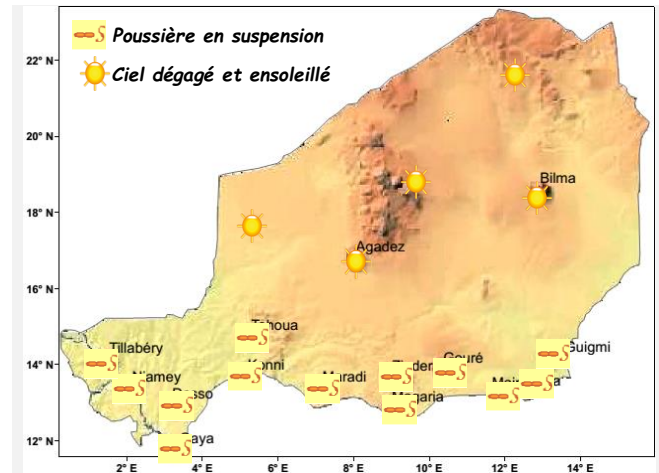


**Ce matin** : le ciel est dégagé sur le pays, excepté sur les villes de Maradi et Tillabéri où une légère poussière en suspension réduit la visibilité à 6000 mètres.

**Le Front Inter Tropical (FIT)** se positionne sur un axe nord Bankilaré, sud Abala, sud Illéla et fléchit sur le nord du Nigeria.

**Les températures minimales** ont varié entre 20,7°C à Bilma et 31,6°C à Niamey.

Temps prévu de 06h à 12h TU du 11/05/2026



**Il est prévu** :

- un renforcement de vent en surface accompagné de soulèvement de poussière sur la bande sud du pays;
- un ciel dégagé sur le nord du pays.