

REPUBLIQUE DU NIGER
MINISTRE DES TRANSPORTS ET DE L'AVIATION CIVILE



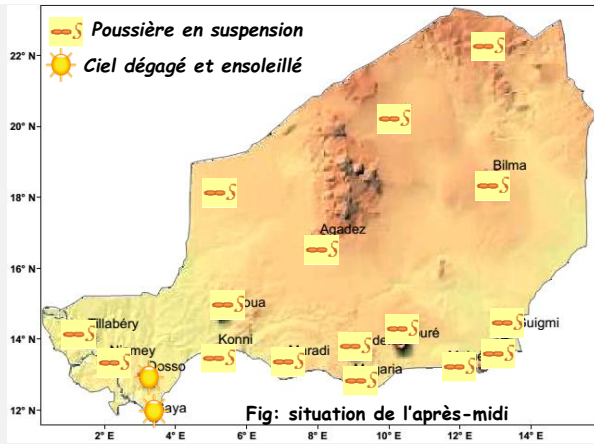
DIRECTION NATIONALE DE LA METEOROLOGIE

BRF 081_2026

Bulletin météo de briefing

Mardi, le 12 mai 2026

Situation de la veille : journée du 11/05/2026

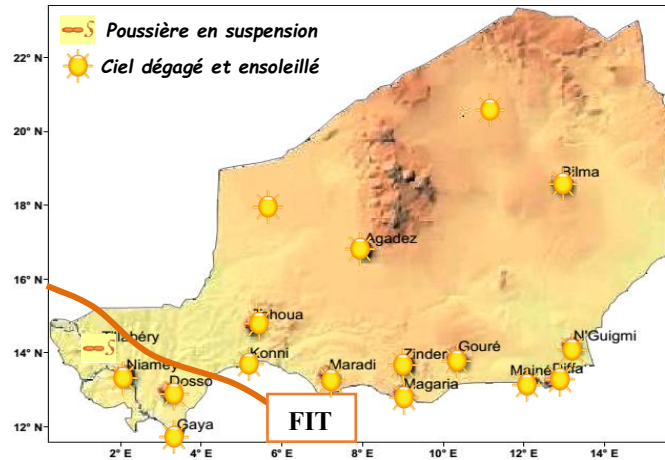


Matin : une légère poussière en suspension a réduit la visibilité à 6000 mètres sur les villes de Diffa, Maradi et Tillabéri. Ailleurs, le ciel a été dégagé.

Après-midi : la poussière en suspension a persisté sur les régions de Diffa, Maradi et Tillabéri. Il a été aussi observé une poussière en suspension sur les régions de Zinder, Tahoua et Agadez. Ailleurs, le ciel est resté dégagé.

Les températures maximales ont varié entre 42,2°C à Gaya et 45,5°C à Tillabéri ville avec 44,4°C à Niamey.

Temps observé de la matinée du 12/05/2026 à 06h TU

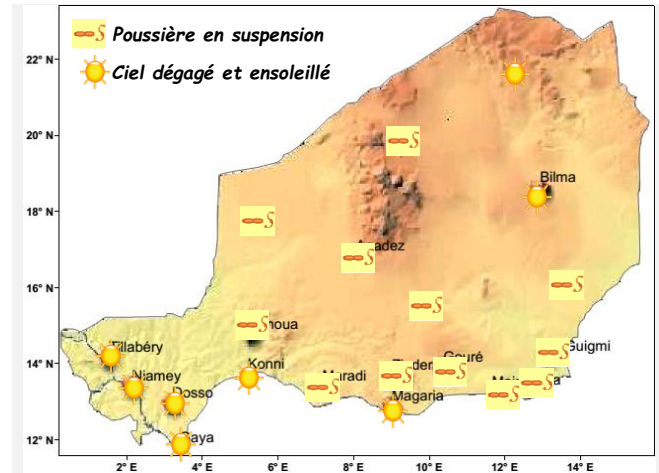


Ce matin : le ciel est dégagé sur le pays, excepté sur la ville de Tillabéri où une légère poussière en suspension réduit la visibilité à 6000 mètres.

Le Front Inter Tropical (FIT) se positionne sur un axe sud Banibongou, sud Filingué, sud Dogan Douchi et fléchit sur le nord-ouest du Nigeria.

Les températures minimales ont varié entre 23,8°C à Gouré et 30,8°C à Niamey.

Temps prévu de 06h à 12h TU du 12/05/2026



Il est prévu :

- un renforcement de vent en surface accompagné de soulèvement de poussière sur l'Aïr, le Manga et le nord des régions de Zinder, Maradi et Tahoua ;
- un ciel dégagé sur le Kawar.