

REPUBLIQUE DU NIGER
MINISTERE DES TRANSPORTS ET DE L'AVIATION CIVILE



DIRECTION NATIONALE DE LA METEOROLOGIE

BRF 083_2026

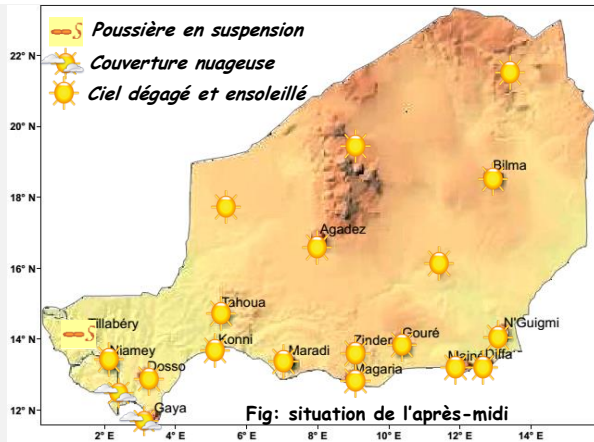
Bulletin météo de briefing

Jeudi, le 14 mai 2026

Situation de la veille : journée du 13/05/2026

Temps observé de la matinée du 14/05/2026 à 06h TU

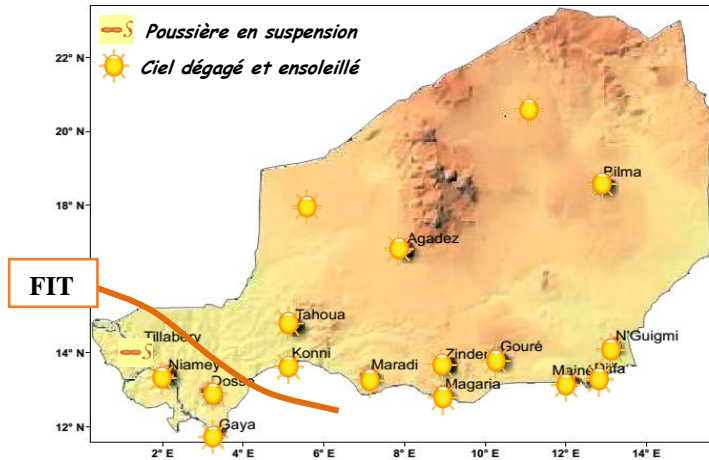
Temps prévu de 06h à 12h TU du 14/05/2026



Matin : le ciel a été dégagé sur le pays, excepté sur la ville de Tillabéri et le département de Birni N'Konni où une légère poussière en suspension a réduit la visibilité à 6000 mètres.

Après-midi : la poussière en suspension s'est maintenue sur la ville de Tillabéri. Une couverture nuageuse a été aussi observée sur le sud des régions du fleuve. Le ciel a été dégagé sur le reste du pays.

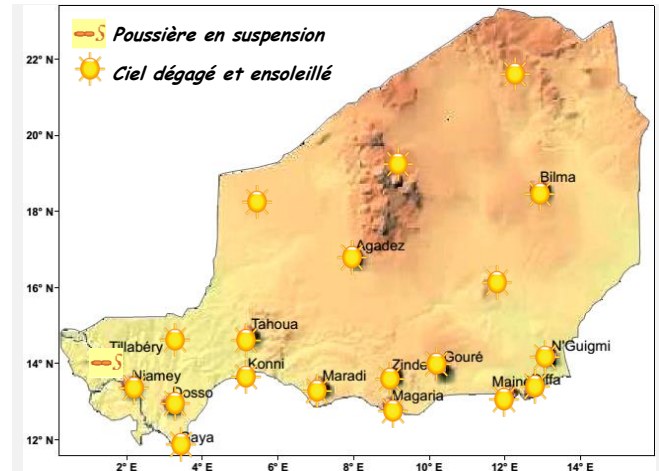
Les températures maximales ont varié entre 42,2°C à Gaya et Maradi et 45,8°C à Tillabéri ville avec 44,1°C à Niamey.



Ce matin : le ciel est dégagé sur le pays, excepté sur la ville de Tillabéri où une légère poussière en suspension réduit la visibilité à 6000 mètres.

Le Front Inter Tropical (FIT) se positionne sur un axe sud Banibongou, sud Filingué, sud Dogon Douchi et fléchit sur le nord-ouest du Nigeria.

Les températures minimales ont varié entre 19,5°C à Bilma et 31,5°C à Niamey.



Il est prévu :

- une persistance de la légère poussière en suspension sur la ville de Tillabéri ;
- un ciel dégagé sur le reste du pays.