

**REPUBLIQUE DU NIGER**  
**MINISTRE DES TRANSPORTS ET DE L'AVIATION CIVILE**



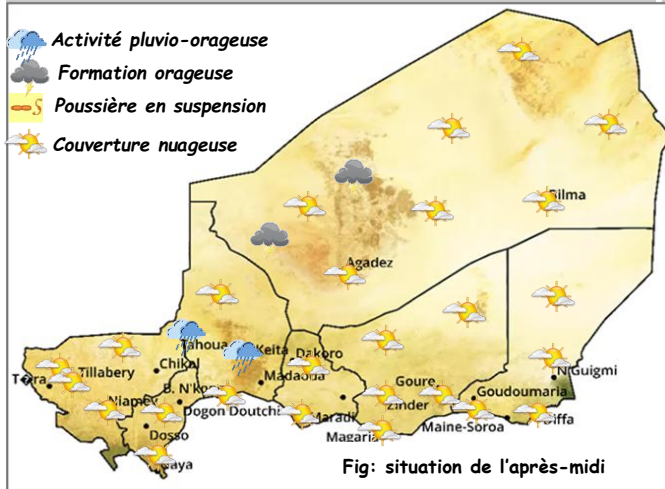
**DIRECTION NATIONALE DE LA METEOROLOGIE**

**BRF 098\_2026**

**Bulletin météo de briefing**

**Lundi, le 08 juin 2026**

**Situation de la veille : journée du 07/06/2026**

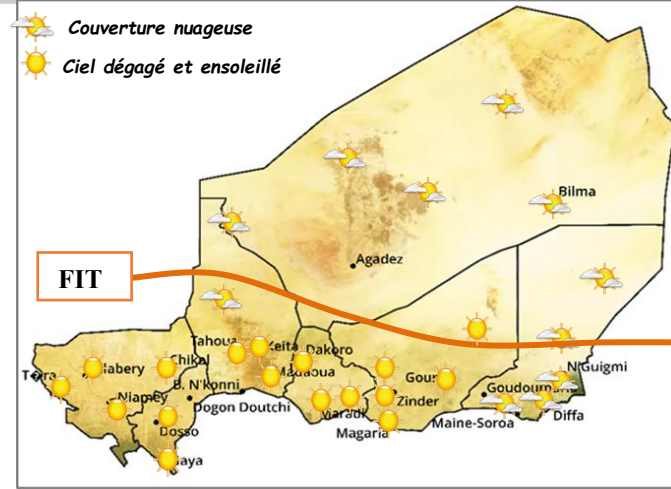


**Matin :** une légère poussière en suspension a réduit la visibilité à 6000 mètres à Tillabéri ville. Ailleurs, le ciel a été nuageux.

**Après-midi:** des activités pluvio-orageuses ont intéressé le centre Ader. Des formations orageuses ont été aussi observées sur l'Aïr et une couverture nuageuse sur le reste du pays.

**Les températures maximales** ont varié entre 34,2°C à Gaya et 45,6°C à Bilma avec 36,2°C à Niamey.

**Temps observé de la matinée du 08/06/2026 à 06h TU**



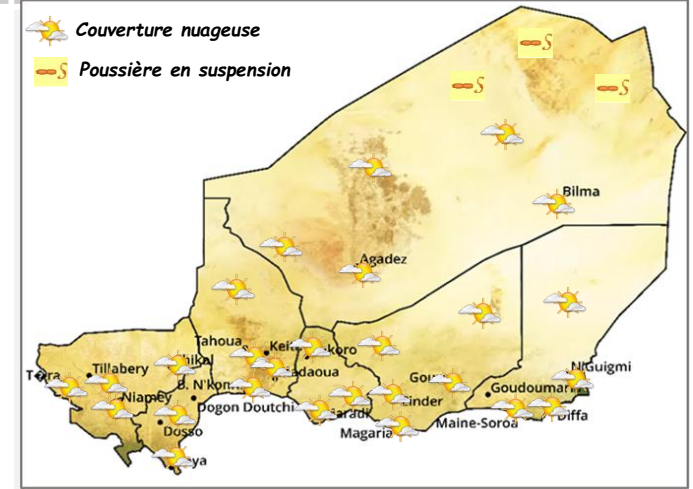
**Ce matin :** une couverture nuageuse est observée sur la région de Diffa et le nord des régions de Tahoua et Agadez. Ailleurs le ciel est dégagé.

**Le Front Inter Tropical (FIT)** se positionne sur un axe sud Kidal au Mali, sud Tassara, sud Aberbissinat, sud Tasker, sud N'Gourti et fléchit sur le centre Tchad.

**Précipitation :** il a été enregistré entre hier 06h TU et ce matin 06h TU 12 mm sur la station météorologique de Tahoua.

**Les températures minimales** ont varié entre 24,9°C à Bilma et 31°C à Agadez ville avec 29,3°C à Niamey.

**Temps prévu de 06h à 12h TU du 08/06/2026**



**Il est prévu :**

- une poussière en suspension sur le Djado ;
- une couverture nuageuse sur le reste du pays.