

REPUBLIQUE DU NIGER
MINISTERE DES TRANSPORTS ET DE L'AVIATION CIVILE



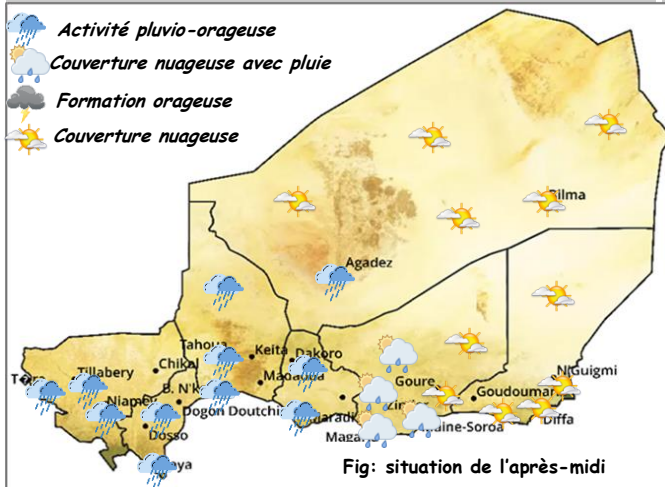
DIRECTION NATIONALE DE LA METEOROLOGIE

BRF 101_2026

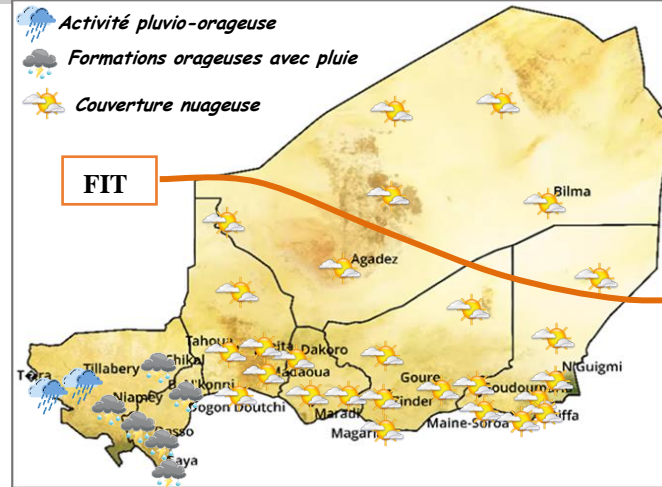
Bulletin météo de briefing

Jeudi, le 11 juin 2026

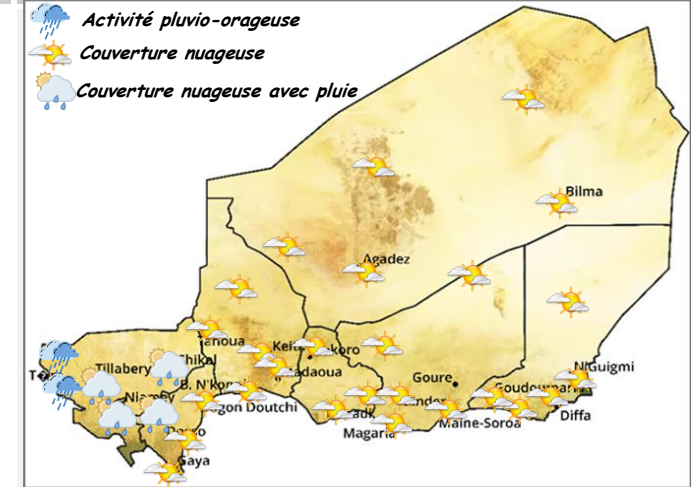
Situation de la veille : journée du 10/06/2026



Temps observé de la matinée du 11/06/2026 à 06h TU



Temps prévu de 06h à 12h TU du 11/06/2026



Matin: des activités pluvio-orageuses ont intéressé la région de Maradi et le centre et sud Damagaram. Ailleurs, le ciel a été nuageux.

Après-midi: des activités pluvio-orageuses ont persisté sur la région de Maradi et ont évolué vers l'ouest pour intéresser le sud Ader et les régions du fleuve. D'autres activités pluvio-orageuses ont aussi intéressé l'Air. La couverture nuageuse s'est maintenue sur le reste du pays, accompagnée de pluie par endroit sur le sud Damagaram.

Les températures maximales ont varié entre 32,4°C à Zinder et 44,4°C à Bilma avec 39°C à Niamey.

Ce matin : des activités pluvio-orageuses persistent sur le nord de la région de Tillabéri. Des formations orageuses accompagnées de pluies par endroit sont aussi observées sur le reste des régions du fleuve. Le ciel est nuageux sur le reste du pays.

Le Front Inter Tropical (FIT) est remonté sur le pays par rapport à sa position des dernières 24 heures avec un axe sud N'Guezam en Algérie, sud Iférouane, sud Bilma et fléchit sur le centre Tchad.

Précipitation : les hauteurs de pluie enregistrées entre hier 06h TU et ce matin 06h TU sur les stations météorologiques sont de : 1 mm à Niamey Aéroport, 3 mm à Birni N'Konni, 6,1 mm à Madaoua, 9 mm à Dosso, 10 mm à Gaya, 12 mm à Agadez, 24,8 mm à Dogondoutchi, 37 mm à Zinder, 38 mm à Tillabéri, 51 mm à Maradi et 70 mm à Téra.

Les températures minimales ont varié entre 22,7°C à Tillabéri ville et 29,5°C à Bilma avec 26,1°C à Niamey.

Il est prévu :

- une persistance des activités pluvio-orageuses sur le nord-ouest de la région de Tillabéri;
- le maintien de la couverture nuageuse sur le reste du pays, accompagnée de pluie par endroit sur les régions du fleuve.