

REPUBLIQUE DU NIGER  
MINISTERE DES TRANSPORTS ET DE L'AVIATION CIVILE



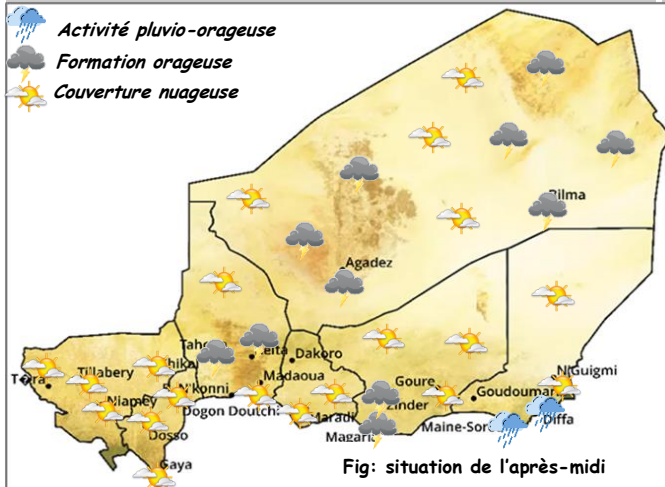
DIRECTION NATIONALE DE LA METEOROLOGIE

BRF 102\_2026

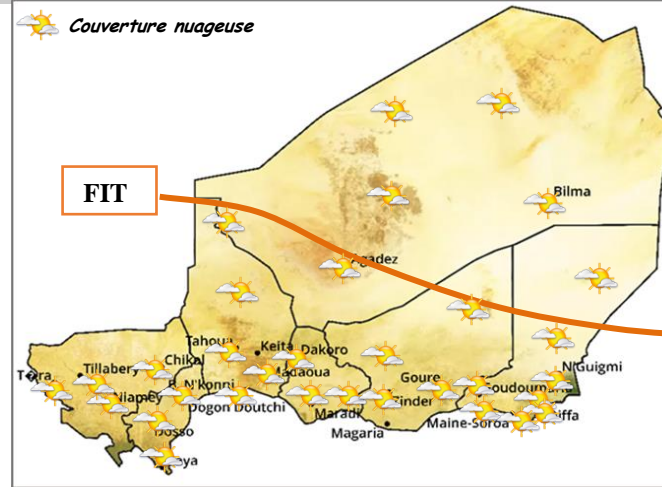
Bulletin météo de briefing

Vendredi, le 12 juin 2026

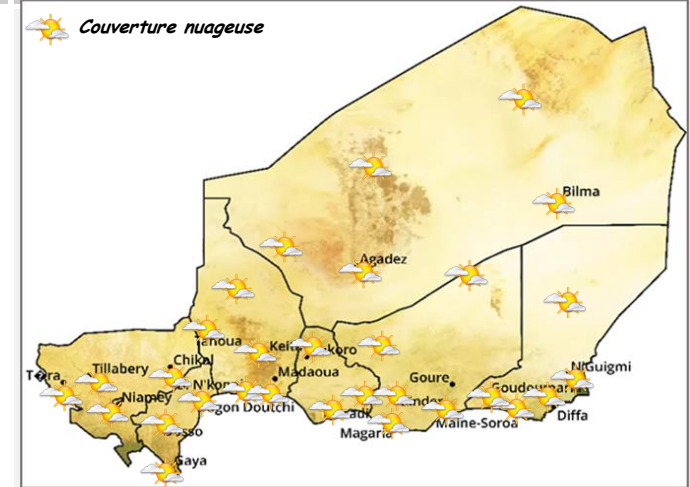
Situation de la veille : journée du 11/06/2026



Temps observé de la matinée du 12/06/2026 à 06h TU



Temps prévu de 06h à 12h TU du 12/06/2026



**Matin :** des activités pluvio-orageuses ont persisté sur le nord de la région de Tillabéri. Des formations orageuses accompagnées de pluies par endroit ont été aussi observées sur le reste des régions du fleuve. Le ciel a été nuageux sur le reste du pays.

**Après-midi :** des activités pluvio-orageuses ont intéressé le sud Manga. Des formations orageuses localisées ont été aussi observées sur la région d'Agadez, le sud Damagaram et le centre Ader. La couverture nuageuse s'est maintenue sur le reste du pays.

**Les températures maximales** ont varié entre 33,7°C à Gaya et 44,3°C à Bilma avec 36,4°C à Niamey.

**Ce matin :** une couverture nuageuse est observée sur le pays.

**Le Front Inter Tropical (FIT)** se positionne sur un axe sud Assamakka, Agadez ville, sud N'Gourti et fléchit sur le centre Tchad.

**Précipitation :** les hauteurs de pluie enregistrées entre hier 06h TU et ce matin 06h TU sur les stations météorologiques sont de : 2 mm à Diffa et 2,5 mm à Keita.

**Les températures minimales** ont varié entre 17,4°C à Diffa ville et 34,5°C à Bilma avec 28,1°C à Niamey.

**Il est prévu :**

Le maintien de la couverture nuageuse sur le pays.