

REPUBLIQUE DU NIGER  
MINISTERE DES TRANSPORTS ET DE L'AVIATION CIVILE



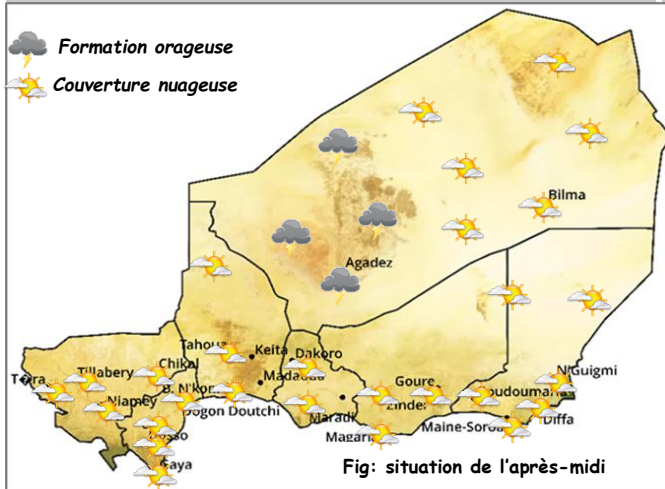
DIRECTION NATIONALE DE LA METEOROLOGIE

BRF 109\_2026

Bulletin météo de briefing

Mercredi, le 24 juin 2026

Situation de la veille : journée du 23/06/2026

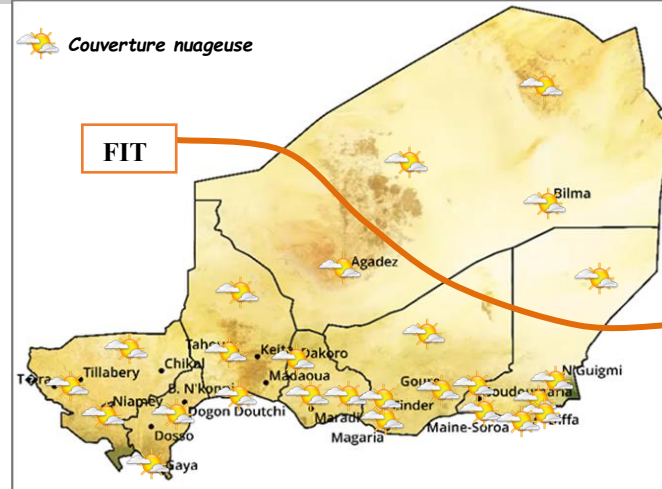


**Matin :** des activités pluvio-orageuses ont intéressé les régions du fleuve et le sud Ader. Une couverture nuageuse a été aussi observée sur le reste du pays.

**Après-midi :** des formations orageuses localisées ont été observées sur l'Aïr. La couverture nuageuse s'est aussi maintenue sur le reste du pays.

**Les températures maximales** ont varié entre **29,5°C** à Gaya et **43,9°C** à Bilma avec **31,9°C** à Niamey.

Temps observé de la matinée du 24/06/2026 à 06h TU



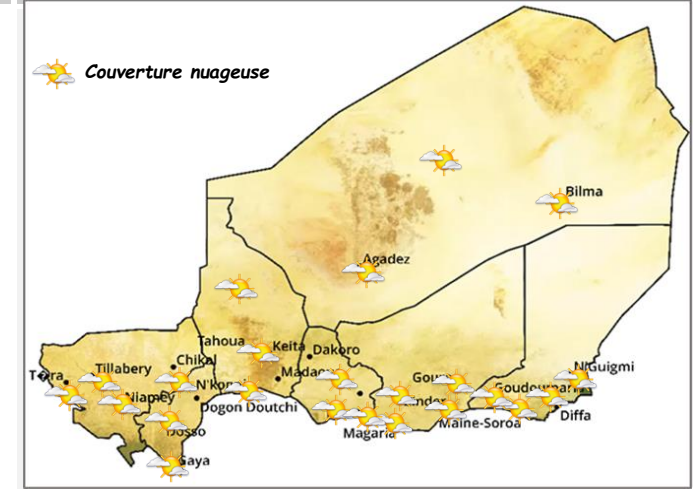
**Ce matin :** une légère couverture nuageuse est observée sur le pays.

**Le Front Inter Tropical (FIT)** est resté quasi-stationnaire sur le pays par rapport à sa position des dernières 24 heures avec un axe sud InGuézzam en Algérie, sud Iférouane, sud Agadem et fléchit sur le centre Tchad.

**Précipitation :** les hauteurs de pluie enregistrées entre hier 06h TU et ce matin 06h TU sur les stations météorologiques sont de : 12 mm à Gouré, 28 mm à Niamey aéroport et 32 mm à Dosso.

**Les températures minimales** ont varié entre **21,8°C** à Diffa ville et **31,7°C** à Bilma avec **22,6°C** à Niamey.

Temps prévu de 06h à 12h TU du 24/06/2026



**Il est prévu :**

Le maintien de la légère couverture nuageuse sur le pays.