

REPUBLIQUE DU NIGER
MINISTERE DES TRANSPORTS ET DE L'AVIATION CIVILE



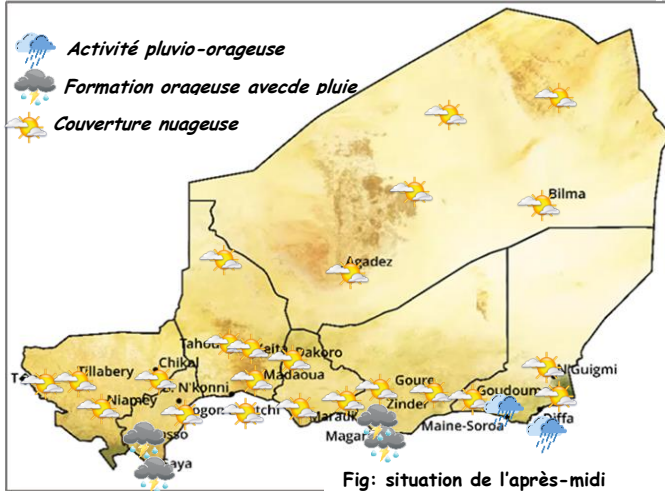
DIRECTION NATIONALE DE LA METEOROLOGIE

BRF 111_2026

Bulletin météo de briefing

Vendredi, le 26 juin 2026

Situation de la veille : journée du 25/06/2026

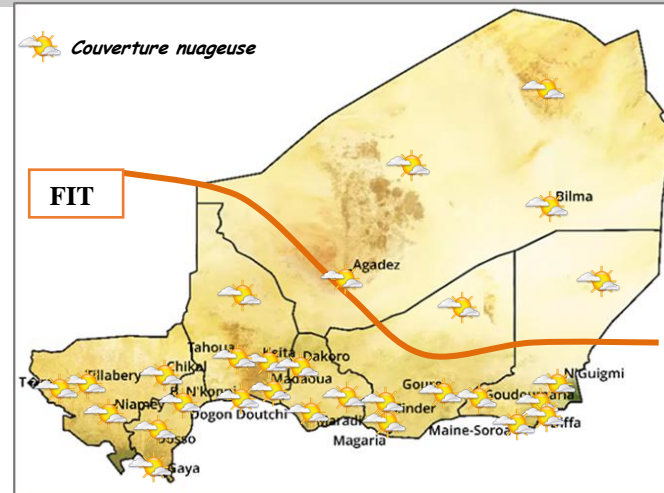


Matin : une légère couverture nuageuse a été observée sur le pays.

Après-midi : des activités pluvio-orageuses ont intéressé le sud Manga. Des formations orageuses à localement pluvieuses ont été aussi observées sur le sud des régions de Zinder et Dosso. Ailleurs, le ciel a été nuageux.

Les températures maximales ont varié entre **36°C** à Gaya et **44,7°C** à Bilma avec **37,9°C** à Niamey.

Temps observé de la matinée du 26/06/2026 à 06h TU

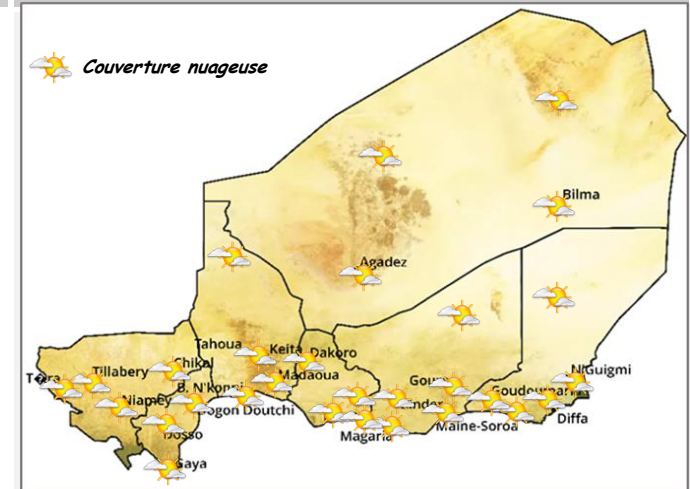


Ce matin : une couverture nuageuse est observée sur le pays.

Le Front Inter Tropical (FIT) s'est légèrement rétiré vers le sud par rapport à sa position des dernières 24 heures avec un axe sud InGuézzam en Algérie, sud Assamakka, sud Ingall, sud Tanout, sud N'Gourti et fléchit sur le centre Tchad.

Les températures minimales ont varié entre **25°C** à Gaya et **30,7°C** à Tahoua ville.

Temps prévu de 06h à 12h TU du 26/06/2026



Il est prévu :

Le maintien de la couverture nuageuse sur le pays.