

**REPUBLIQUE DU NIGER**  
**MINISTRE DES TRANSPORTS ET DE L'AVIATION CIVILE**



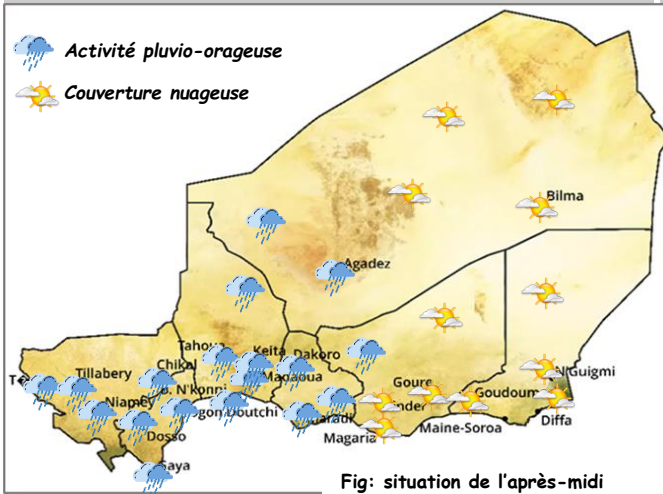
**DIRECTION NATIONALE DE LA METEOROLOGIE**

**BRF 112\_2026**

**Bulletin météo de briefing**

**Lundi, le 29 juin 2026**

**Situation de la veille : journée du 28/06/2026**

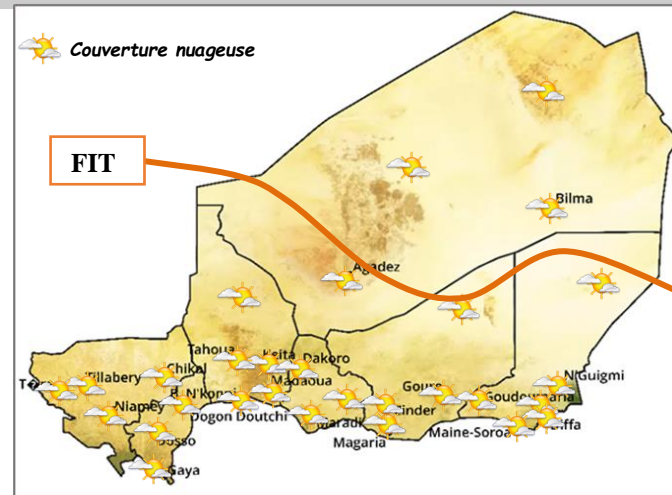


**Matin:** des formations orageuses à localement pluvieuses ont été observées sur la région de Dosso. Ailleurs, le ciel a été nuageux.

**Après-midi :** des activités pluvio-orageuses ont intéressé l'Aïr et les régions de Maradi, Tahoua, Dosso, Niamey, Tillabéri et l'ouest de la région de Zinder. Ailleurs, le ciel a été nuageux.

**Les températures maximales** ont varié entre **28°C** à Gaya ville et **43,7°C** à Bilma avec **35,7°C** à Niamey.

**Temps observé de la matinée du 29/06/2026 à 06h TU**



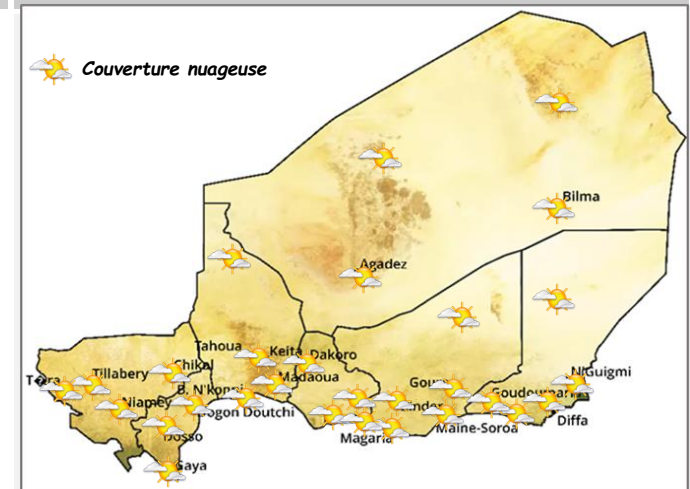
**Ce matin :** une couverture nuageuse est observée sur le pays.

**Le Front Inter Tropical (FIT)** est légèrement remonté sur le pays par rapport à sa position des dernières 24 heures avec un axe InGuézzam en Algérie, sud Arlit, sud Fachi, sud Bilma et fléchit sur le centre Tchad.

**Précipitation :** les hauteurs de pluie enregistrées entre hier 06h TU et ce matin 06h TU sur les stations météorologiques sont de : 3 mm à Tahoua ville, 10 mm à Téra, 12 mm à Chikal, 17 mm à Niamey, 24 mm à Gaya et 47 mm à Tillabéri.

**Les températures minimales** ont varié entre **22,4°C** à Tillabéri et **29,5°C** à N'Guigmi et **22,7°C** à Niamey.

**Temps prévu de 06h à 12h TU du 29/06/2026**



**Il est prévu :**

Le maintien de la couverture nuageuse sur le pays.