

**REPUBLIQUE DU NIGER**  
**MINISTERE DES TRANSPORTS ET DE L'AVIATION CIVILE**



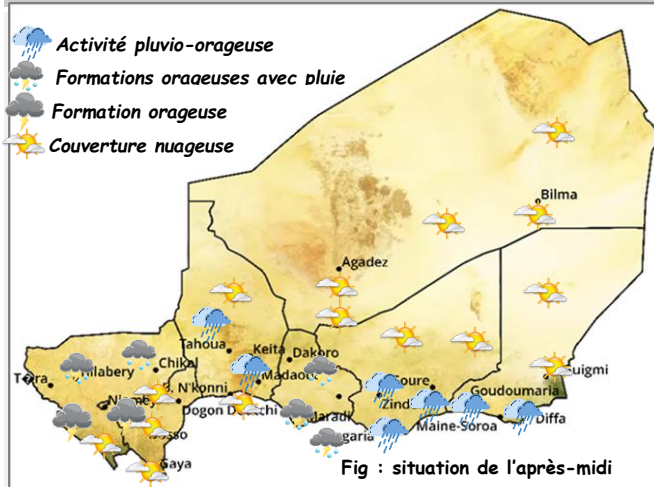
**DIRECTION NATIONALE DE LA METEOROLOGIE**

**BRF 119\_2026**

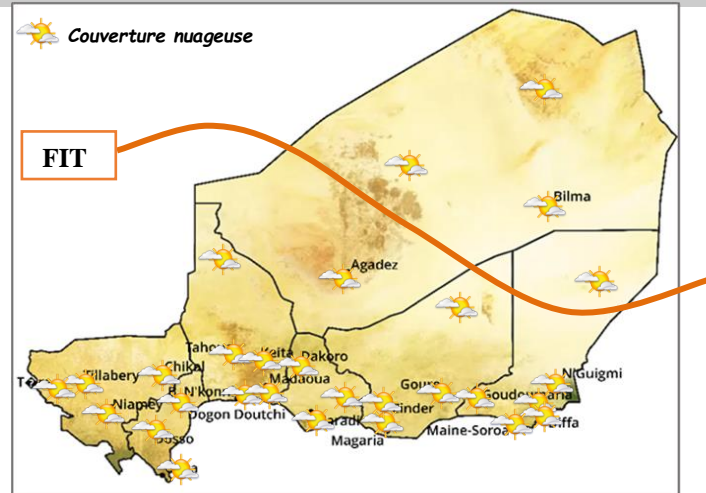
**Bulletin météo de briefing**

**Mercredi, le 08 Juillet 2026**

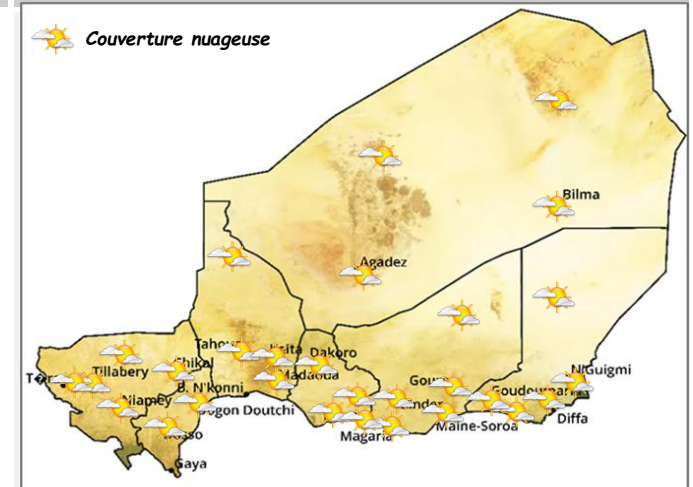
**Situation de la veille : journée du 07/07/2026**



**Temps observé de la matinée du 08/07/2026 à 06h TU**



**Temps prévu de 06h à 12h TU du 08/07/2026**



**Matin:** le ciel a été nuageux sur le pays.

**Après-midi:** des activités pluvio-orageuses ont intéressé le centre Ader et le sud des régions de Diffa et Zinder. Des formations orageuses à localement pluvieuses ont été aussi observées sur la région de Maradi et le nord de la région de Tillabéri. Des formations orageuses localisées ont été également observées sur la région de Niamey. Ailleurs, le ciel est resté nuageux.

**Les températures maximales** ont varié entre 35,6°C à Gaya et 46,4°C à Bilma avec 39,2°C à Niamey.

**Ce matin :** le ciel est nuageux sur le pays.

**Le Front Inter Tropical (FIT)** se positionne ce matin sur un axe sud Tamanrasset en Algérie, sud Arlit, sud N'Gourti et fléchit sur le Tchad.

**Précipitation :** les hauteurs de pluie enregistrées entre hier 06h TU et ce matin 06h TU sur les stations météorologiques sont de : 6 mm à Tahoua et 11 mm à Keita et Gouré.

**Les températures minimales** ont varié entre 25,3°C à Tahoua et 30,2°C à Bilma avec 29 °C à Niamey.

**Il est prévu :**

Le maintien de la couverture nuageuse sur le pays.