REPUBLIQUE DU NIGER
MINISTERE DES TRANSPORTS ET DE L'AVIATION CIVILE

DIRECTION NATIONALE DE LA METEOROLOGIE

BRF 148_2026

Bulletin Météorologique de Briefing

Mercredi, le 19 Août 2026

Situation de la veille: journée du 18/08/2026

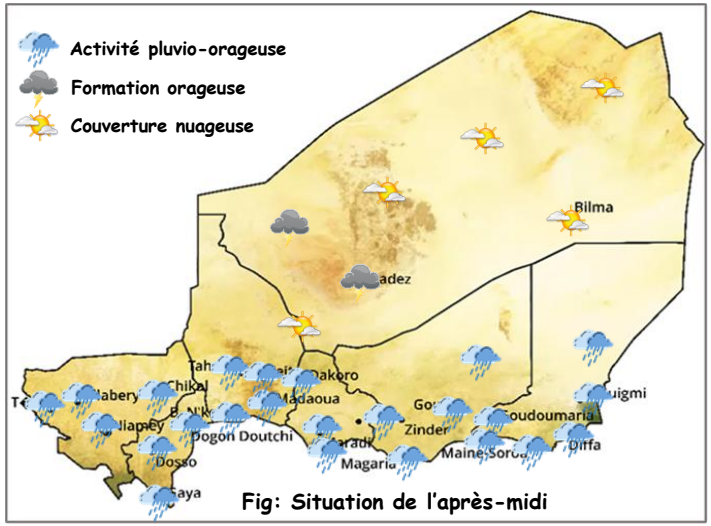

Fig: Situation de l'après-midi

Matin : des formations orageuses à localement pluvieuses ont été observées sur le sud Manga. Une couverture nuageuse a été aussi observée sur le reste du pays.

Après-midi : un système pluvio-orageux a intéressé la bande sud du pays. Des formations orageuses ont été aussi observées sur l'Aïr. Ailleurs, le ciel est resté nuageux.

Les températures maximales ont varié entre 31°C à Diffa et Maine Soroa et 44,4°C à Bilma avec 35,4°C à Niamey.

Temps de la matinée du 19/08/2026 à 06h TU

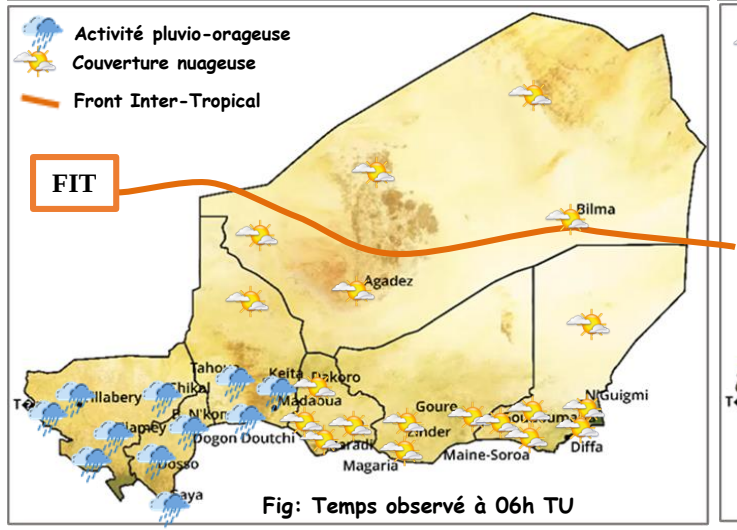

Fig: Temps observé à 06h TU

Ce matin : une persistance des activités pluvio-orageuses sur les régions du fleuve et Tahoua. Ailleurs, le ciel a été nuageux.

Front Inter Tropical (FIT) se positionne suivant un axe sud Tamanrasset en Algérie, sud Iférouane, sud Bilma et fléchit sur le Tchad.

Précipitation : les hauteurs de pluie enregistrées entre hier 06h TU et ce matin 06h TU sur les stations météorologiques sont de : 2 mm à Keita, 8 mm à Maine Soroa, 9 mm à Tahoua, 11 mm à Madaoua, 12 mm à Dosso, 13 mm à Zinder, 18 mm à Dakoro, 20 mm à Gaya, Birni N'konni et Tessaoua, 24 mm à Maradi et Magaria, 26 mm à Niamey, 33 mm à Chikal, 35 mm à Dogondoutchi et 43 mm à Tillabéri.

Les températures minimales ont varié entre 20,5°C à Maradi et 27,4°C à Agadez avec 21,7°C à Niamey.

Temps prévu de 06h à 12h du 19/08/2026

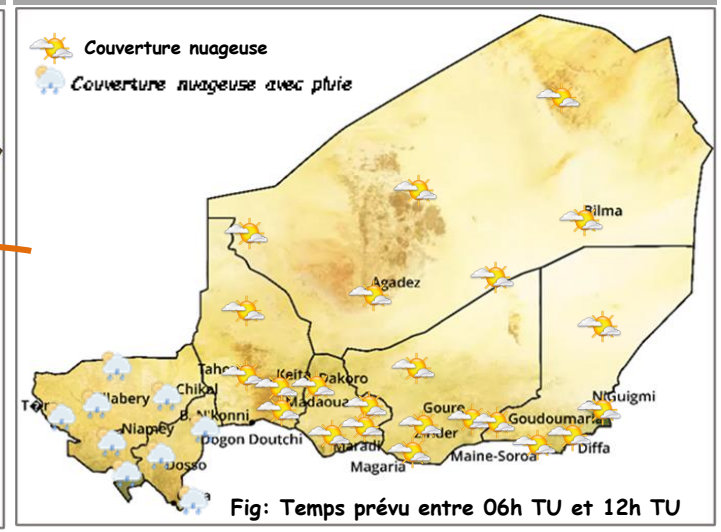

Fig: Temps prévu entre 06h TU et 12h TU

Il est prévu :

Le maintien de la couverture nuageuse sur le pays, accompagnée de pluie fine par endroit sur le sud Ader et les régions du fleuve.