REPUBLIQUE DU NIGER
MINISTERE DES TRANSPORTS ET DE L'AVIATION CIVILE

DIRECTION NATIONALE DE LA METEOROLOGIE

BRF 167_2026 — Bulletin Météorologique de Briefing

Mercredi, le 16 Septembre 2026

Situation de la veille: journée du 15/09/2026

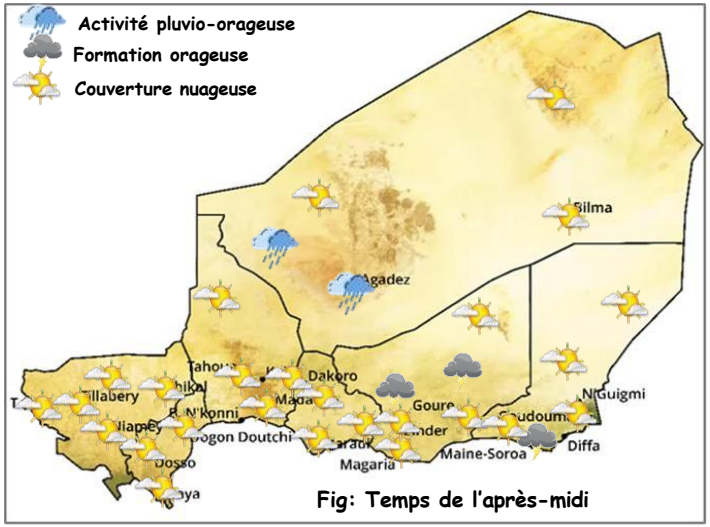

Fig: Temps de l'après-midi

Matin: des formations orageuses ont été observées sur le nord-ouest de la région de Tillabéri. Une couverture nuageuse a été aussi observée sur le reste du pays, accompagnée de pluie par endroit sur les régions de Zinder, Maradi et le sud des régions de Tahoua et Dosso.

Après-midi : des activités pluvio-orageuses ont intéressé l'Aïr. Des formations orageuses ont été aussi observées sur le centre Damagaram et l'extrême sud Manga. Ailleurs, le ciel est resté nuageux.

Les températures maximales ont varié entre 34,4°C à Gaya et 44,5°C à Bilma avec 37,7°C à Niamey.

Temps de la matinée du 16/09/2026 à 06h TU

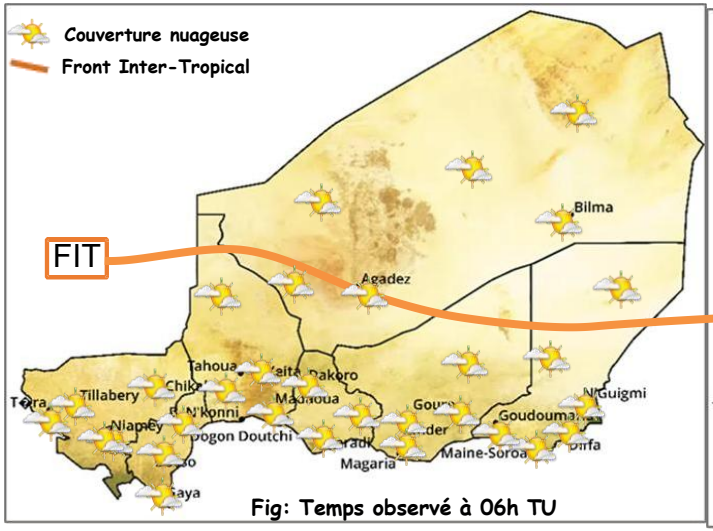

Fig: Temps observé à 06h TU

Ce matin: une couverture nuageuse est observée sur le pays.

Le Front Inter Tropical (FIT) se positionne sur un axe sud Kidal au Mali, sud Tchirozérine, sud Agadem et fléchit sur le centre Tchad.

Les températures minimales ont varié entre 24,2°C à Bilma et 31°C à Agadez avec 26,9 à Niamey.

Temps prévu de 06h à 12h du 16/09/2026

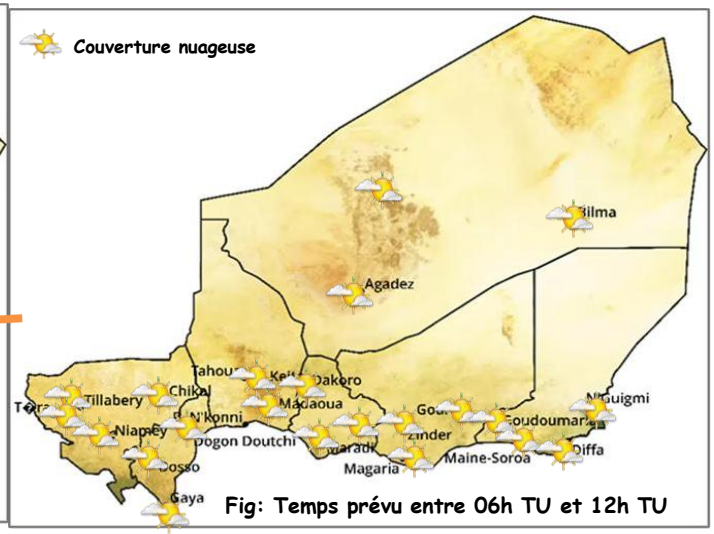

Fig: Temps prévu entre 06h TU et 12h TU

Il est prévu :

Le maintien de la couverture nuageuse sur le pays.