REPUBLIQUE DU NIGER
MINISTERE DES TRANSPORTS ET DE L'AVIATION CIVILE

DIRECTION NATIONALE DE LA METEOROLOGIE

BRF 167_2026 — Bulletin Météorologique de Briefing

lundi, le 21 Septembre 2026

Situation de la veille: journée du 20/09/2026

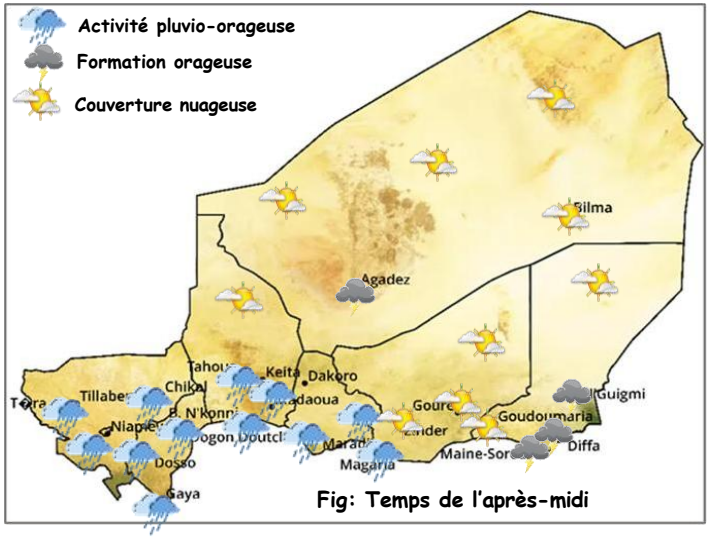

Fig: Temps de l'après-midi

Matin des activités pluvio-orageuses ont intéressé les régions de Niamey, Dosso et le sud Tillabéri. Une couverture nuageuse a été aussi observée sur le reste du pays.

Après-midi : des systèmes pluvio-orageux ont intéressé le sud des régions de Diffa, Zinder, Maradi, Tahoua, Dosso, Niamey et Tillabéri. Des formations orageuses ont été aussi observées sur l'Aïr et le sud Manga. Ailleurs, le ciel a été nuageux.

Les températures maximales ont varié entre 32,8°C à Gaya et 43,7°C à Bilma avec 34,1°C à Niamey.

Temps de la matinée du 21/09/2026 à 06h TU

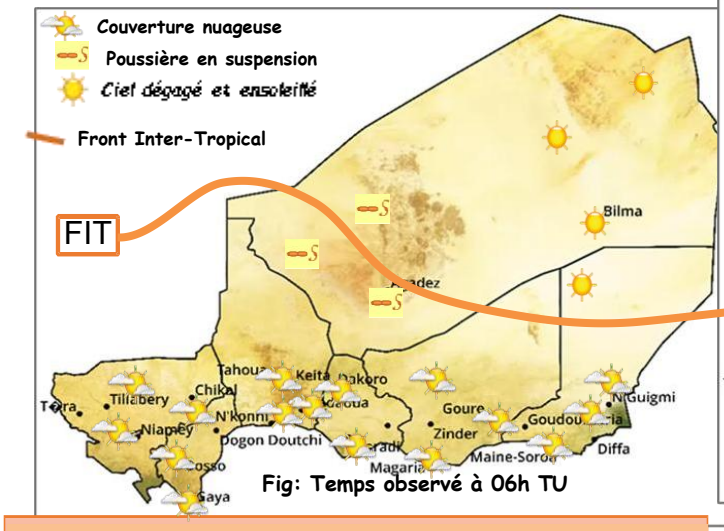

Fig: Temps observé à 06h TU

Ce matin: une couverture nuageuse est observée sur la bande sud du pays et une poussière en suspension sur l'Aïr, réduisant la visibilité à 1800 mètres à Agadez. Ailleurs, le ciel est dégagé.

Le Front Inter Tropical (FIT) se positionne sur un axe sud Tamrasset en Algerie, Assamakka, sud Arlit, sud Agadem et fléchit sur le centre Tchad.

Précipitation : les hauteurs de pluie enregistrées entre hier 06h TU et ce matin 06h TU sont de :3 mm à Tera, 5 mm à Tillabéri et Birni N'Konni, 6 mm à Niamey Aéroport, 7 mm à Niamey ville, et Magaria, 12 mm à Dosso, 14 mm à Dogondoutchi et 18 mm à Chikal.

Les températures minimales ont varié entre 22,8°C Tillabéri et Dosso et 29,5°C à Agadez avec 23,5 à Niamey.

Temps prévu de 06h à 12h du 21/09/2026

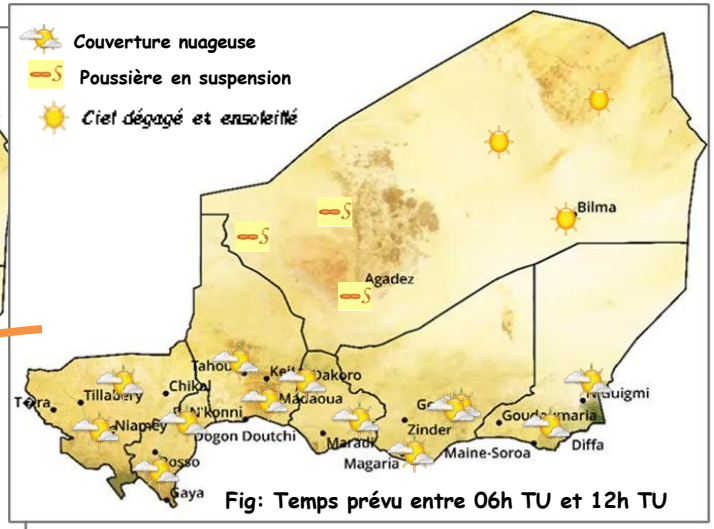

Fig: Temps prévu entre 06h TU et 12h TU

Il est prévu :

- le maintien de la couverture nuageuse sur la bande sud du pays;
- une persistence de la poussière en suspension sur l'Aïr ;
- un ciel dégagé sur le Kawar.