REPUBLIQUE DU NIGER
MINISTERE DES TRANSPORTS ET DE L'AVIATION CIVILE

DIRECTION NATIONALE DE LA METEOROLOGIE

BRF 168_2026

Bulletin Météorologique de Briefing

Mardi, le 22 Septembre 2026

Situation de la veille: journée du 21/09/2026

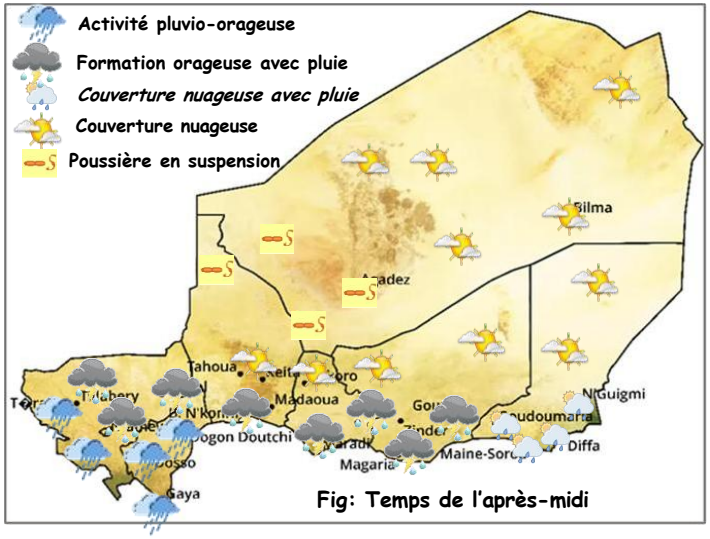

Fig: Temps de l'après-midi

Matin: une couverture nuageuse a été observée sur la bande sud du pays et une poussière en suspension sur l'Aiir avec 1800 mètres de visibilité. Ailleurs, le ciel a été dégagé.

Après-midi : des activités pluvio-orageuses ont intéressé la région de Dosso, le sud des régions de Maradi, Tillabéri et les localités frontalières avec le Burkina Faso. Des formations orageuses à localement pluvieuses ont été aussi observées sur la région de Niamey, le nord de la région de Tillabéri et le sud des régions de Zinder et Tahoua. Une couverture nuageuse a été aussi observée sur le reste de la bande sud du pays, le nord Aiir et le Kawar, accompagnée de pluie par endroit sur le sud Manga. Une dense poussière en suspension a également été observée sur l'Aïr, le Tamesna et le nord Ader.

Les températures maximales ont varié entre 32,2°C à Gaya et 41,5°C à Bilma avec 33,2°C à Niamey.

Temps de la matinée du 22/09/2026 à 06h TU

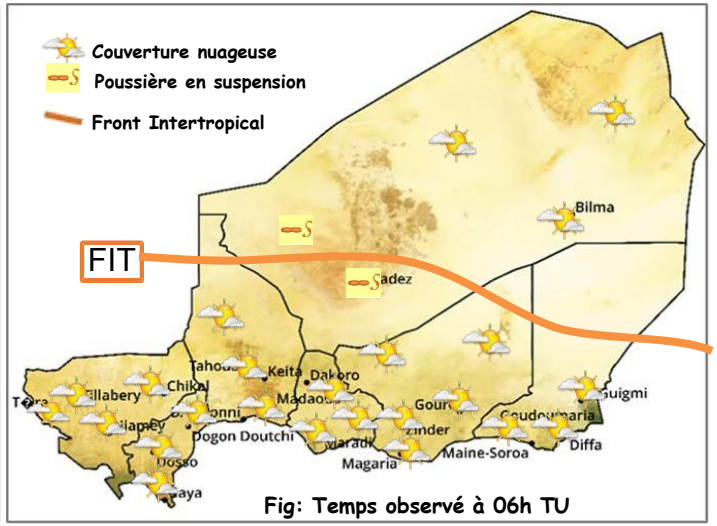

Fig: Temps observé à 06h TU

Ce matin: une couverture nuageuse est observée sur le pays, excepté l'Aïr, où une poussière en suspension réduit la visibilité à 4200 mètres à Agadez.

Le Front Inter Tropical (FIT) se positionne sur un axe sud Tamrasset en Algerie, sud Arlit, sud Agadem et fléchit sur le centre Tchad.

Précipitation : les hauteurs de pluie enregistrées entre hier 06h TU et ce matin 06h TU sur les stations météorologiques sont de : 2 mm à Tillabéri, 5 mm à Zinder et 26 mm à Dosso.

Les températures minimales ont varié entre 21,8°C Bilma et et 30°C à Agadez avec 25°C à Niamey.

Temps prévu de 06h à 12h du 22/09/2026

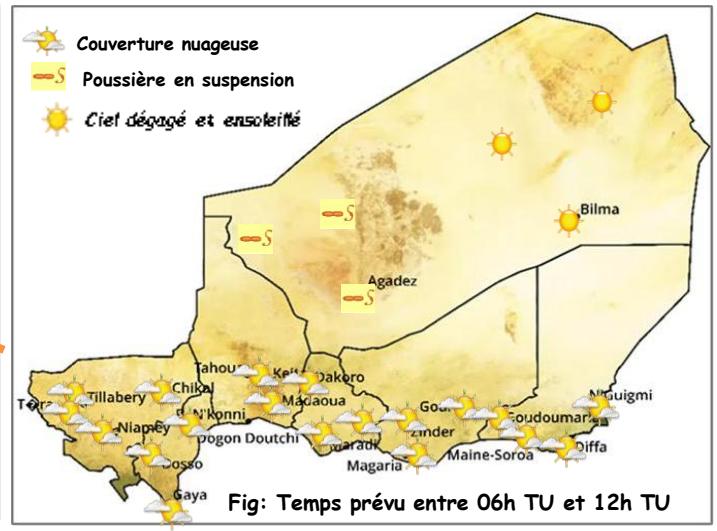

Fig: Temps prévu entre 06h TU et 12h TU

Il est prévu :

- le maintien de la couverture nuageuse sur la bande sud du pays;
- une persistence de la poussière en suspension sur l'Aïr ;
- un ciel dégagé sur le Kawar.