REPUBLIQUE DU NIGER

MINISTERE DES TRANSPORTS ET DE L'AVIATION CIVILE

DIRECTION NATIONALE DE LA METEOROLOGIE

BRF 169_2026 **Bulletin Météorologique de Briefing**

Mercredi, le 23 septembre 2026

Situation de la veille: journée du 22/09/2026

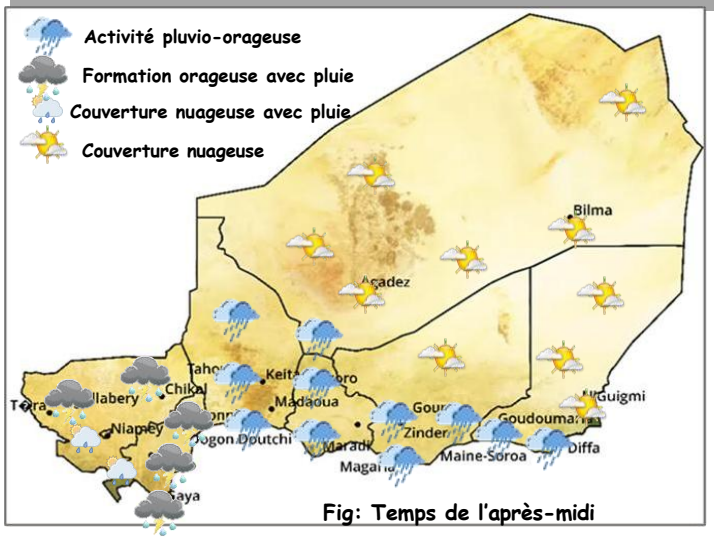

Fig: Temps de l'après-midi

Matin: une couverture nuageuse a été observée sur le pays, excepté sur l'Aïr où une poussière en suspension a réduit la visibilité à 4200 mètres.

Après-midi : des activités pluvio-orageuses ont intéressé les régions de Zinder, Maradi, Tahoua ainsi que le sud Manga et l'Aïr. Des formations orageuses à localement pluvieuses ont été aussi observées sur les régions de Dosso et Tillabéri et une couverture nuageuse sur le reste du pays, accompagnée de pluie par endroit sur la région de Niamey.

Les températures maximales ont varié entre 32,9°C à Gaya et 42,3°C à Bilma avec 34,2°C à Niamey.

Temps de la matinée du 23/09/2026 à 06h TU

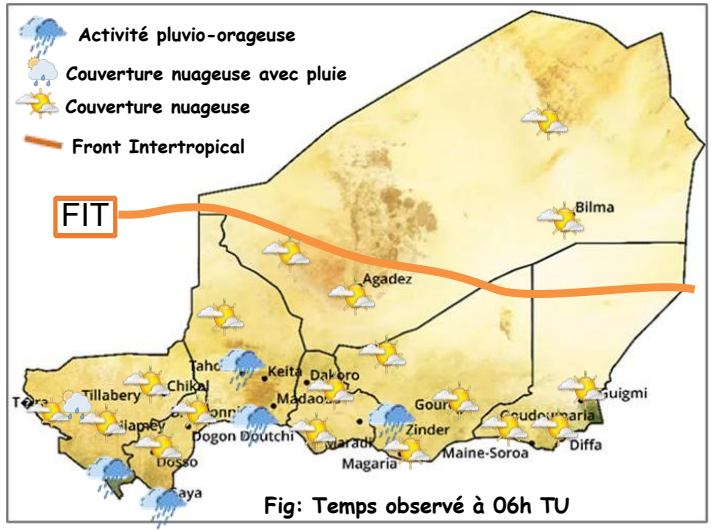

Fig: Temps observé à 06h TU

Ce matin: les activités pluvio-orageuses persistent sur le sud de la région de Tahoua et le sud-ouest Damagaram. Un autre système pluvio-orageux est aussi observé sur le sud des régions de Dosso et Tillabéri. Le ciel est nuageux sur le reste du pays, avec de la pluie fine par endroit sur le nord Tillabéri.

Le Front Inter Tropical (FIT) se positionne sur un axe sud Tamrasset en Algerie, sud Arlit, sud Bilma et fléchit sur le centre Tchad.

Précipitation : les hauteurs de pluie enregistrées entre hier 06h TU et ce matin 06h TU sur les stations météorologiques sont de : 1 mm à Dosso et Magaria, 2 mm à Gaya et Dakoro, 3 mm à Tillabéri, 5 mm à Keita, 7 mm à Tessaoua, 8 mm à Chikal, 17 mm à Dogondoutchi, 19 mm à Maradi, 21 mm à Birni N'Konni, 23 mm Madaoua, 27 mm à Maïné Soroa, 28 mm à Tahoua et 33 mm à Zinder.

Temps prévu de 06h à 12h du 23/09/2026

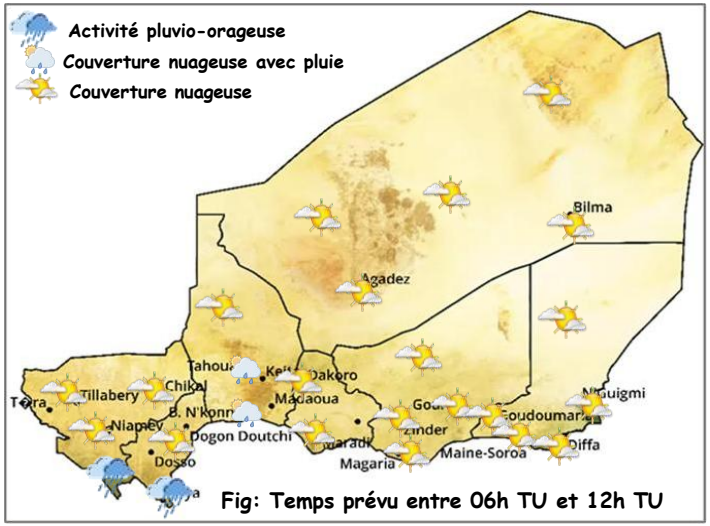

Fig: Temps prévu entre 06h TU et 12h TU

Il est prévu :

- une persistance des activités pluvio-orageuses sur le sud des régions de Dosso et Tillabéri;
- le maintien de la couverture nuageuse sur le reste du pays, accompagnée de pluie par endroit sur le sud Ader.