REPUBLIQUE DU NIGER
MINISTERE DES TRANSPORTS ET DE L'AVIATION CIVILE

DIRECTION NATIONALE DE LA METEOROLOGIE

BRF 170_2026 — Bulletin Météorologique de Briefing

Jeudi, le 24 septembre 2026

Situation de la veille: journée du 23/09/2026

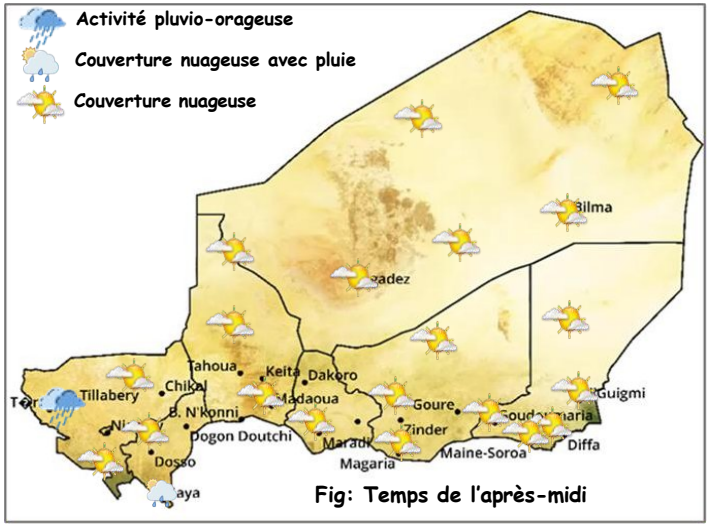

Fig: Temps de l'après-midi

Matin: les activités pluvio-orageuses ont persisté sur le sud de la région de Tahoua et le sud-ouest Damagaram. D'autres activités pluvio-orageuses ont aussi intéressé le sud des régions de Dosso et Tillabéri. Ailleurs, le ciel est resté nuageux avec de la pluie fine par endroit sur le nord de la région de Tillabéri.

Après-midi : les activités pluvio-orageuses ont persisté sur le nord de la région de Tillabéri. Ailleurs, le ciel a été nuageux, accompagnée de pluie par endroit sur le Dendi.

Les températures maximales ont varié entre 30°C à Birni N'Konni et 42,6°C à Bilma avec 30,5°C à Niamey.

Temps de la matinée du 24/09/2026 à 06h TU

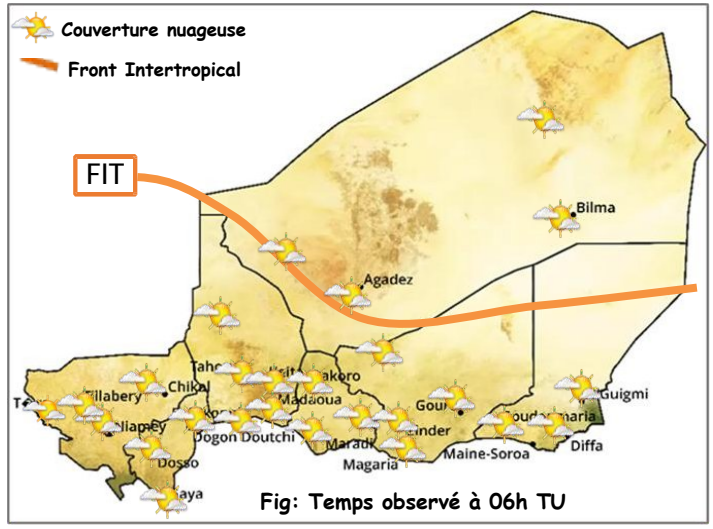

Fig: Temps observé à 06h TU

Ce matin: une couverture nuageuse est observée sur le pays.

Le Front Inter Tropical (FIT) s'est légèrement retiré vers le sud avec un axe sud Tamanrasset en Algérie, sud Assamakka, sud Arlit, sud Tchirozérine, Agadem et fléchit sur le centre Tchad.

Précipitation : les hauteurs de pluie enregistrées entre hier 06h TU et ce matin 06h TU sur les stations météorologiques sont de : 1 mm à Gaya et 16 mm à Tillabéri.

Les températures minimales ont varié entre 20°C à Bilma et 28,7°C à Agadez avec 24,2°C à Niamey.

Temps prévu de 06h à 12h du 24/09/2026

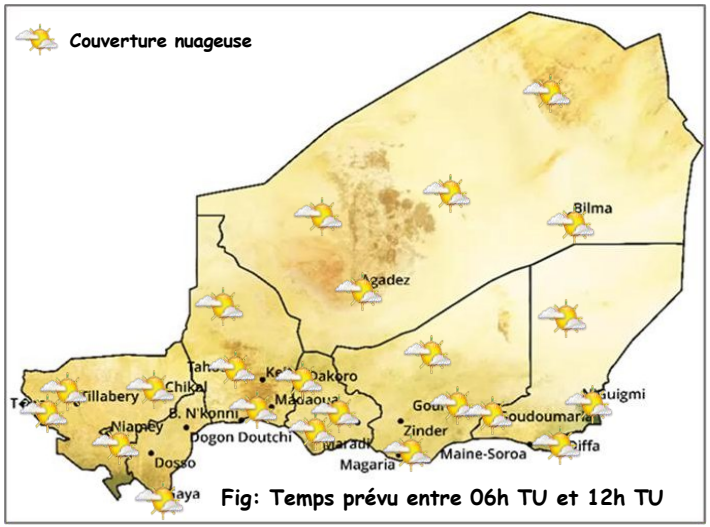

Fig: Temps prévu entre 06h TU et 12h TU

Il est prévu :

Le maintien de la couverture nuageuse sur le pays.