REPUBLIQUE DU NIGER
MINISTERE DES TRANSPORTS ET DE L'AVIATION CIVILE

DIRECTION NATIONALE DE LA METEOROLOGIE

BRF 196_2026 — Bulletin Météorologique de Briefing

Vendredi, le 30 Octobre 2026

Situation de la veille: journée du 29/10/2026

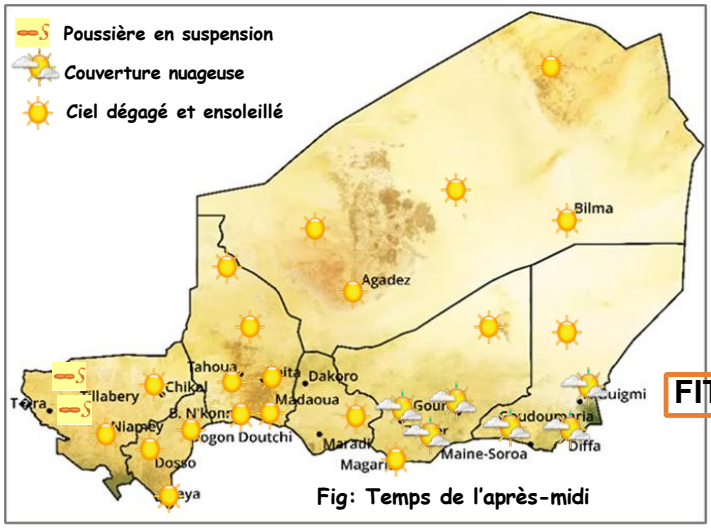

Fig: Temps de l'après-midi

Matin : une poussière en suspension a réduit la visibilité à 3500 mètres à Niamey, 4000 mètres à Dosso et 6000 mètres à Tillabéri. Une légère couverture nuageuse a été aussi observée sur le sud de la région de Dosso. Ailleurs, le ciel a été dégagé.

Après-midi: la poussière en suspension a persisté sur la région de Tillabéri. Une légère couverture nuageuse a été aussi observée sur les régions de Diffa et Zinder. Ailleurs, le ciel est resté dégagé.

Les températures maximales ont varié entre **37,7°C** à Agadez et **41,5°C** à Tillabéri avec **40,6°C** à Niamey.

Temps de la matinée du 30/10/2026 à 06h TU

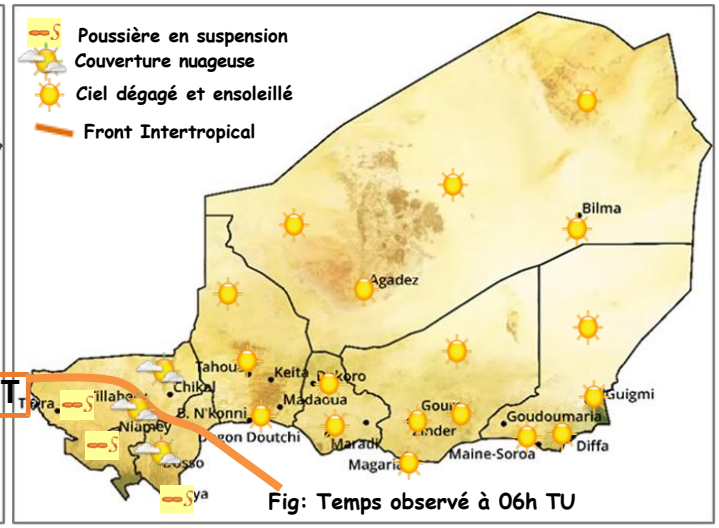

Fig: Temps observé à 06h TU

Ce matin : une poussière en suspension réduit la visibilité à 6000 mètres à Niamey, Tillabéri et Gaya. Une légère couverture nuageuse est aussi observée sur les régions du fleuve . Ailleurs, le ciel est dégagé.

Le Front Inter Tropical (FIT) se positionne sur un axe Dori au BurkinaFaso, Mangaizé, Niamey, Dogondoutchi et fléchit sur le nord-ouest du Nigéria.

Les températures minimales ont varié entre **16°C** à Bilma et **24,5°C** à Tillabéri avec **20,7°C** à Niamey.

Temps prévu de 06h à 12h du 30/10/2026

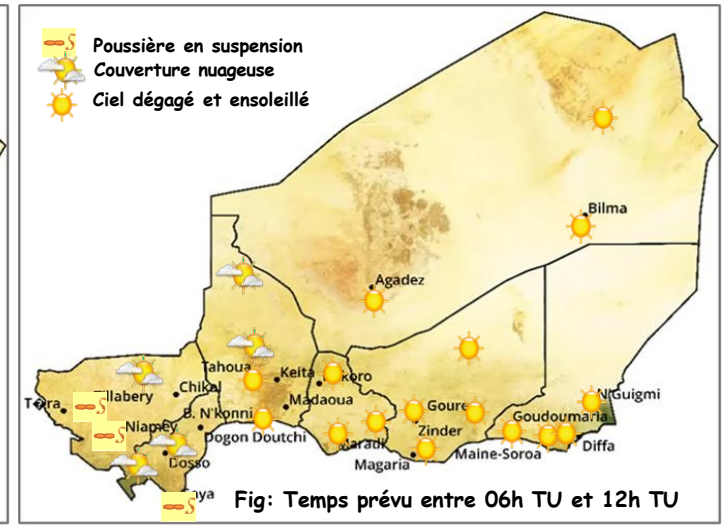

Fig: Temps prévu entre 06h TU et 12h TU

Il est prévu :

- une persistance de la poussière en suspension sur les villes de Niamey, Tillabéri et le département de Gaya;
- une légère couverture nuageuse sur les regions du fleuve et le nord Ader;
- un ciel dégagé sur le reste du pays.