REPUBLIQUE DU NIGER
MINISTERE DES TRANSPORTS ET DE L'AVIATION CIVILE

DIRECTION NATIONALE DE LA METEOROLOGIE

BRF 197_2026 **Bulletin Météorologique de Briefing**

Lundi, le 02 Novembre 2026

Situation de la veille: journée du 01/11/2026

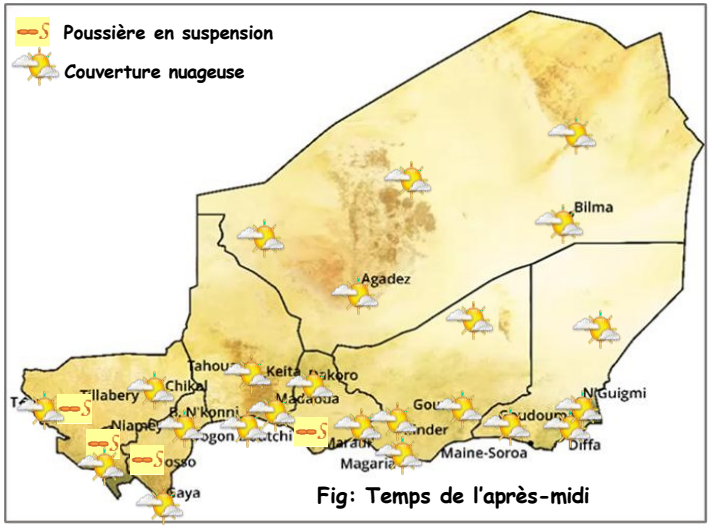

Fig: Temps de l'après-midi

Matin: une poussière en suspension a réduit la visibilité à 1200 mètres à Niamey, 3000 mètres à Maradi, 4500 mètres à Tillabéri et 6000 mètres à Gaya. Une légère couverture nuageuse a été aussi observée sur les régions du fleuve, Tahoua et Agadez. Ailleurs, le ciel a été dégagé.

Après-midi: la poussière en suspension a persisté sur les villes de Maradi, Dosso, Niamey et Tillabéri. Une couverture nuageuse a été aussi observée sur le pays.

Les températures maximales ont varié entre **39,2°C** à Agadez et Zinder et **41,5°C** à Tillabéri avec **40,2°C** à Niamey.

Temps de la matinée du 02/11/2026 à 06h TU

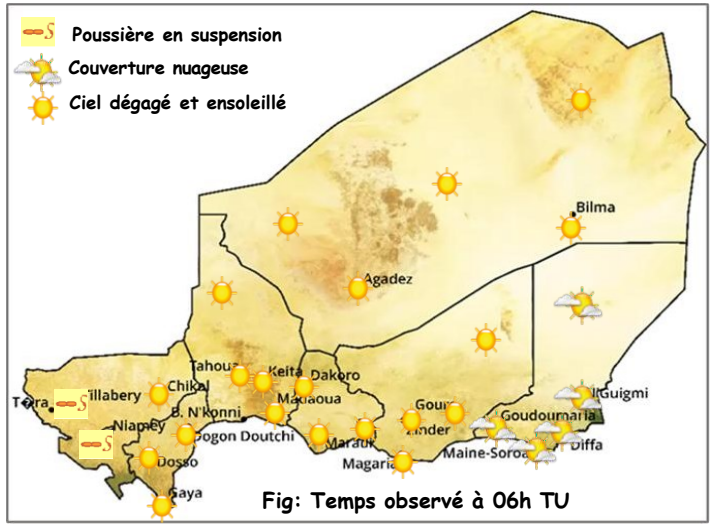

Fig: Temps observé à 06h TU

Ce matin : une poussière en suspension réduit la visibilité à 3800 mètres à Niamey et 6000 mètres à Tillabéri. Une légère couverture nuageuse est aussi observée sur le Manga. Ailleurs, le ciel est dégagé.

Les températures minimales ont varié entre **16,7°C** à Bilma et **25,5°C** à Gaya avec **21,5°C** à Niamey.

Temps prévu de 06h à 12h du 02/11/2026

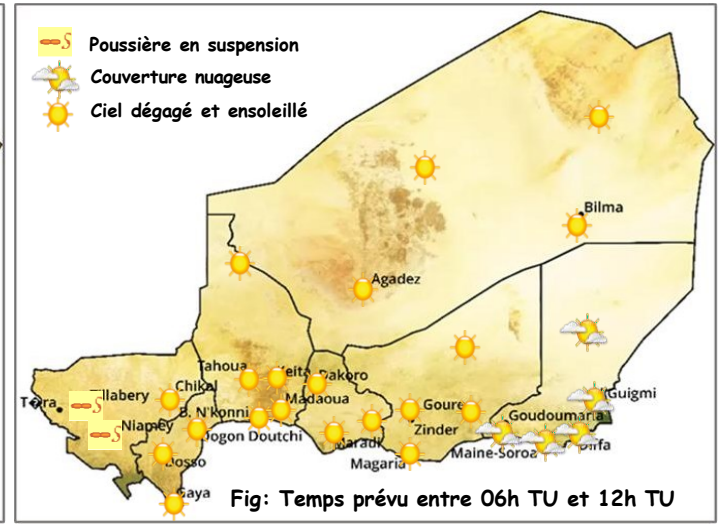

Fig: Temps prévu entre 06h TU et 12h TU

Il est prévu :

- une persistance de la poussière en suspension sur les villes de Niamey et Tillabéri ;
- le maintien de la couverture nuageuse sur le Manga;
- un ciel dégagé sur le reste du pays.