REPUBLIQUE DU NIGER
MINISTERE DES TRANSPORTS ET DE L'AVIATION CIVILE

DIRECTION NATIONALE DE LA METEOROLOGIE

BRF 199_2026 — Bulletin Météorologique de Briefing

Mercredi, le 04 novembre 2026

Situation de la veille: journée du 03/11/2026

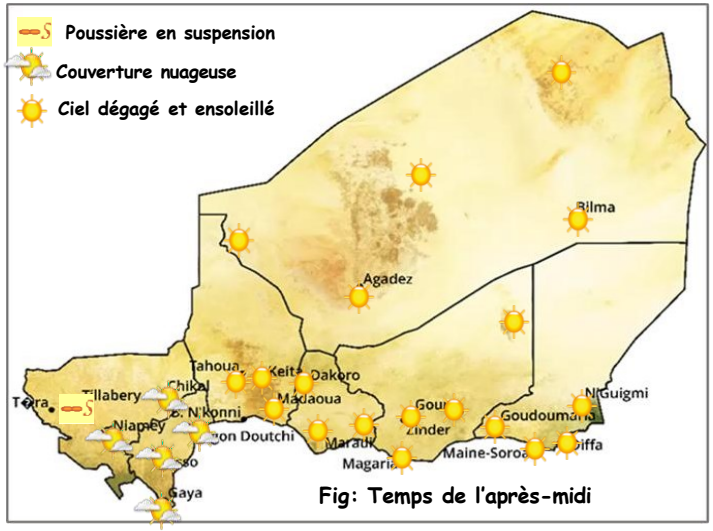

Fig: Temps de l'après-midi

Matin: une poussière en suspension a réduit la visibilité à 2500 mètres à Niamey, 5000 mètres à Dosso ville et 6000 mètres à Tillabéri. Une légère couverture nuageuse a été aussi observée sur le Djado et le nord Tahoua. Ailleurs, le ciel a été dégagé.

Après-midi: la poussière en suspension a persisté sur le nord Tillabéri. Une légère couverture nuageuse a été aussi observée sur les régions du fleuve. Ailleurs, le ciel est resté dégagé.

Les températures maximales ont varié entre **39,1°C** à Agadez et **43°C** à Tillabéri avec **41,5°C** à Niamey.

Temps de la matinée du 04/11/2026 à 06h TU

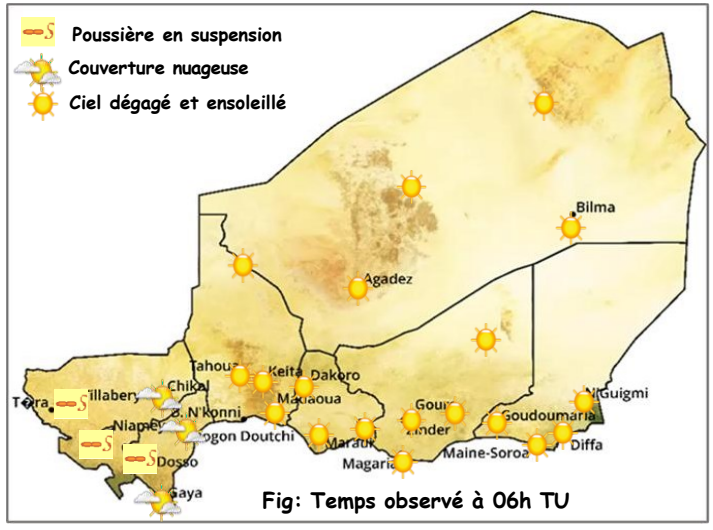

Fig: Temps observé à 06h TU

Ce matin : une poussière en suspension réduit la visibilité à 3000 mètres à Niamey et 6000 mètres sur les villes de Tillabéri et Dosso. Une légère couverture nuageuse est aussi observée sur les régions du fleuve. Ailleurs, le ciel est dégagé.

Les températures minimales ont varié entre **17°C** à Bilma et Magaria et **25,5°C** à Gaya avec **22,7°C** à Niamey.

Temps prévu de 06h à 12h du 04/11/2026

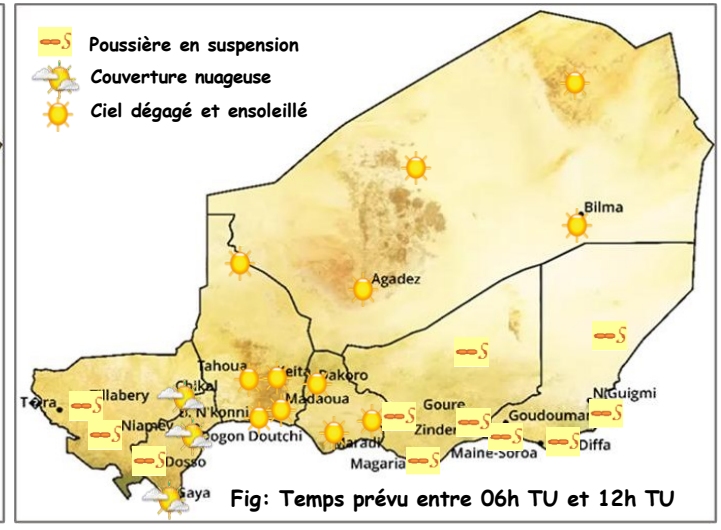

Fig: Temps prévu entre 06h TU et 12h TU

Il est prévu :

- un renforcement de vent en surface avec soulèvement de poussière sur les régions de Diffa et Zinder;
- une persistance de la poussière en suspension sur les villes de Niamey, Dosso et Tillabéri ;
- le maintien de la légère couverture nuageuse sur les régions du fleuve;
- un ciel dégagé sur le reste du pays.