REPUBLIQUE DU NIGER
MINISTERE DES TRANSPORTS ET DE L'AVIATION CIVILE

DIRECTION NATIONALE DE LA METEOROLOGIE

BRF 200_2026 **Bulletin Météorologique de Briefing**

Jeudi, le 05 novembre 2026

Situation de la veille: journée du 04/11/2026

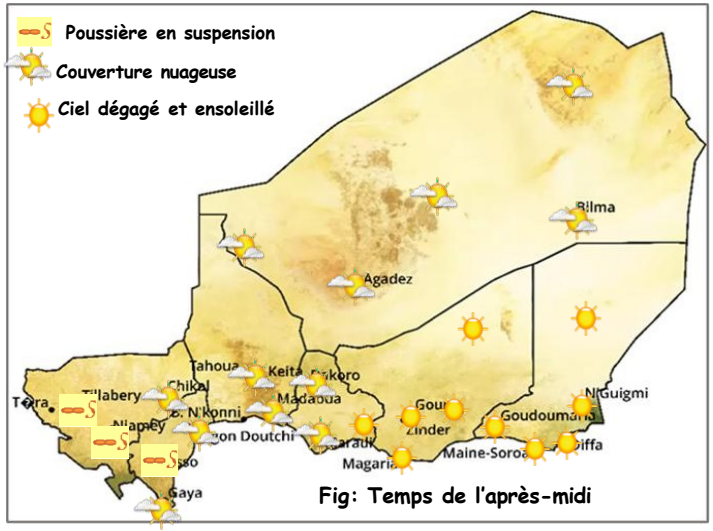

Fig: Temps de l'après-midi

Matin: une poussière en suspension a réduit la visibilité à 3000 mètres à Niamey, 6000 mètres sur les villes de Tillabéri et le département de N'Guigmi. Une légère couverture nuageuse a été aussi observée sur les régions du fleuve. Ailleurs, le ciel a été dégagé.

Après-midi: la poussière en suspension a persisté sur le les villes de Dosso, Niamey et Tillabéri. Une légère couverture nuageuse a été aussi observée sur les régions d'Agadez, Tahoua et Maradi. Ailleurs, le ciel est resté dégagé.

Les températures maximales ont varié entre **39,3°C** à Agadez et **42°C** à Tillabéri avec **41,2°C** à Niamey.

Temps de la matinée du 05/11/2026 à 06h TU

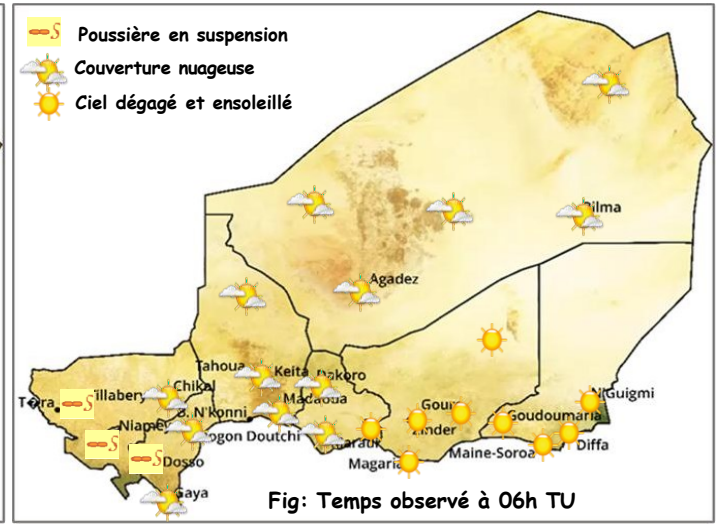

Fig: Temps observé à 06h TU

Ce matin : une poussière en suspension réduit la visibilité à 5000 mètres à Niamey et 6000 mètres sur les villes de Tillabéri et Dosso. Une légère couverture nuageuse est aussi observée sur les régions de Maradi, Tahoua, Agadez et les régions du fleuve. Ailleurs, le ciel est dégagé.

Les températures minimales ont varié entre **17°C** à Bilma et Magaria et **24°C** à Birni N'Konni avec **20,6°C** à Niamey.

Temps prévu de 06h à 12h du 05/11/2026

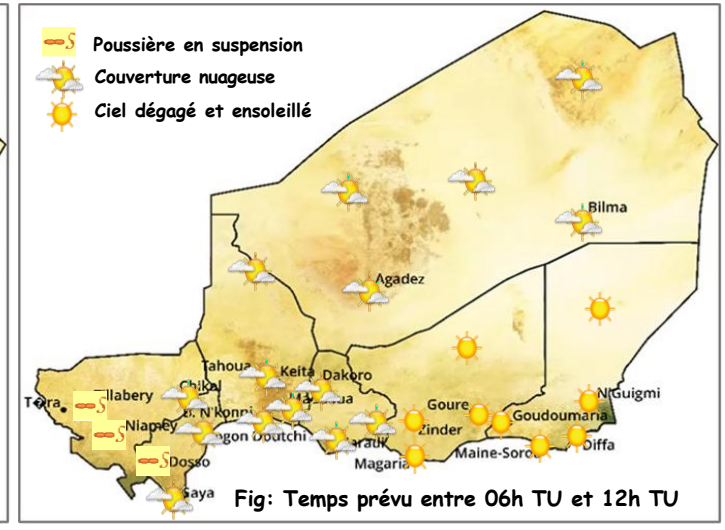

Fig: Temps prévu entre 06h TU et 12h TU

Il est prévu :

- une persistance de la poussière en suspension sur les villes de Niamey, Dosso et Tillabéri ;
- le maintien de la légère couverture nuageuse sur sur les régions de Maradi, Tahoua, Agadez et les régions du fleuve;
- un ciel dégagé sur le reste du pays.