REPUBLIQUE DU NIGER
MINISTERE DES TRANSPORTS ET DE L'AVIATION CIVILE

DIRECTION NATIONALE DE LA METEOROLOGIE

BRF 202_2026 — Bulletin Météorologique de Briefing

Lundi, le 09 novembre 2026

Situation de la veille: journée du 08/11/2026

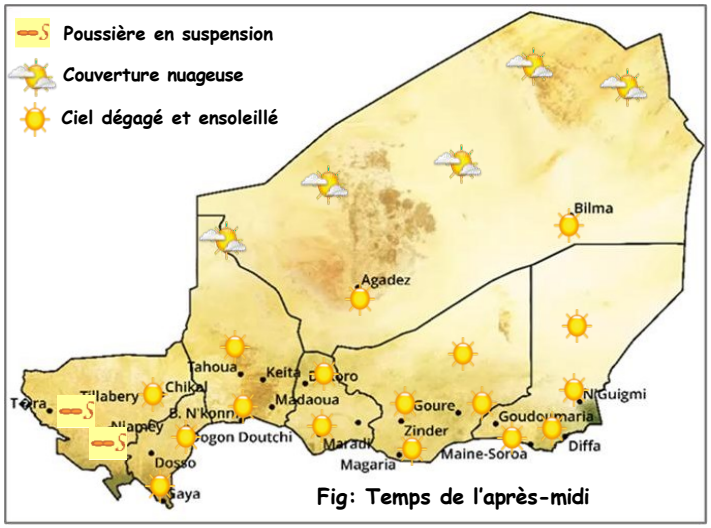

Fig: Temps de l'après-midi

Matin: une poussière en suspension a réduit la visibilité à 2700 mètres à Niamey, 4000 mètres à Diffa et 6000 mètres à Tillabéri et Maïné Soroa. Une légère couverture nuageuse a été aussi observée sur le Djado et un ciel dégagé sur le reste du pays.

Après-midi: la poussière en suspension a persisté sur les villes de Niamey et Tillabéri. Une légère couverture nuageuse a été aussi observée sur le nord des régions de Tahoua et Agadez. Ailleurs, le ciel a été dégagé.

Les températures maximales ont varié entre **37,8°C** à Bilma et **42,3°C** à Tillabéri avec **41,9°C** à Niamey.

Temps de la matinée du 09/11/2026 à 06h TU

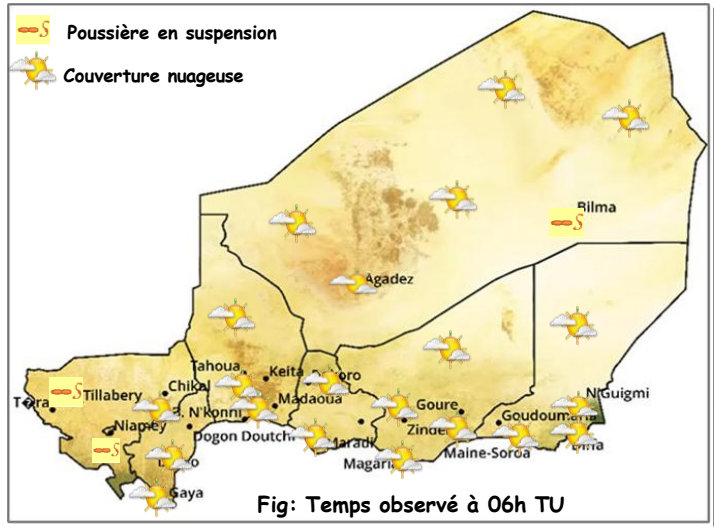

Fig: Temps observé à 06h TU

Ce matin : une poussière en suspension réduit la visibilité à 2500 mètres à Bilma, 3800 mètres à Niamey et 6000 mètres à Tillabéri. Une légère couverture nuageuse est aussi observée sur le pays.

Les températures minimales ont varié entre **18°C** à Magaria et **24,6°C** à Gaya avec **21,9°C** à Niamey.

Temps prévu de 06h à 12h du 09/11/2026

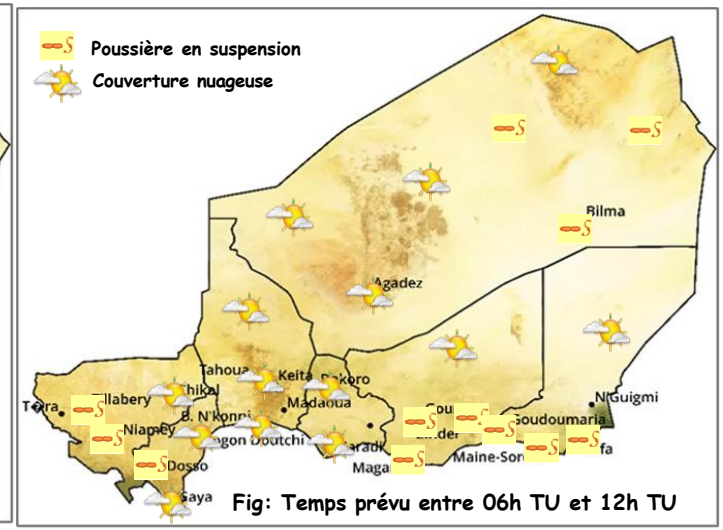

Fig: Temps prévu entre 06h TU et 12h TU

Il est prévu :

- un renforcement de vent en surface avec soulèvement de poussière sur le Manga;
- une persistance de la poussière en suspension sur les villes de Niamey, Tillabéri et le département de Bilma ;
- une poussière en suspension sur la ville de Dosso et le sud Damagaram;
- le maintien de la légère couverture nuageuse sur le pays.