REPUBLIQUE DU NIGER
MINISTERE DES TRANSPORTS ET DE L'AVIATION CIVILE

DIRECTION NATIONALE DE LA METEOROLOGIE

BRF 207_2026 — Bulletin Météorologique de Briefing

Mardi, le 17 novembre 2026

Situation de la veille: journée du 16/11/2026

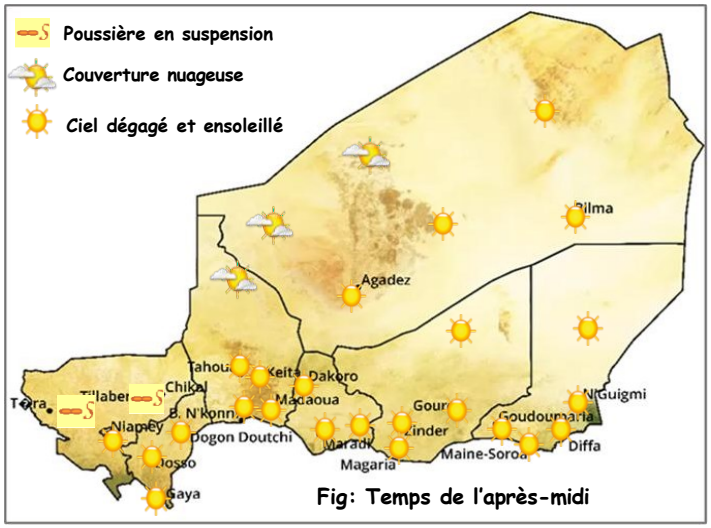

Fig: Temps de l'après-midi

Matin : une poussière en suspension a réduit la visibilité à 2800 mètres à Maïné Soroa, 3500 mètres à Diffa et 6000 mètres à Tillabéri et Gouré. Le ciel a été dégagé sur le reste du pays.

Après-midi: la poussière en suspension a persisté sur la ville de Tillabéri. Une légère couverture nuageuse a été observée sur le Tamesna et le nord Aïr. Ailleurs, le ciel est resté dégagé.

Les températures maximales ont varié entre **34,3°C** à Bilma et **39°C** à Birni N'Konni avec **38,8°C** à Niamey.

Temps de la matinée du 17/11/2026 à 06h TU

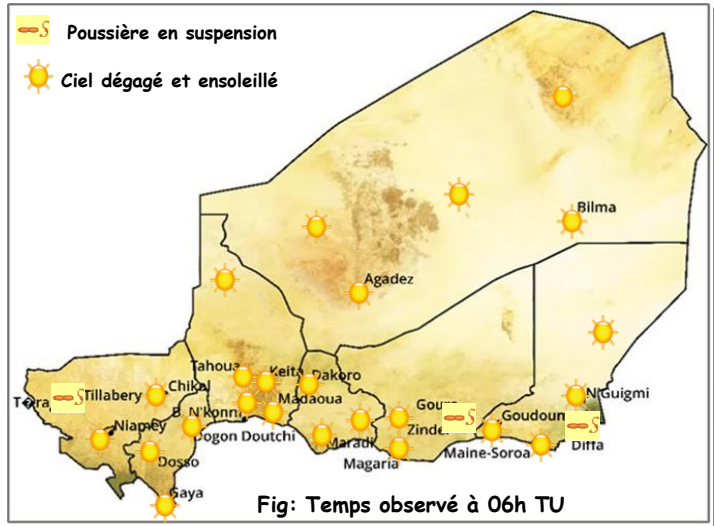

Fig: Temps observé à 06h TU

Ce matin : une poussière en suspension réduit la visibilité à 2000 mètres à Diffa et Gouré et 6000 mètres à Tillabéri. Le ciel est dégagé sur le reste du pays.

Les températures minimales ont varié entre **7,6°C** à Bilma et **23,5°C** à Tillabéri avec **16,6°C** à Niamey.

Temps prévu de 06h à 12h du 17/11/2026

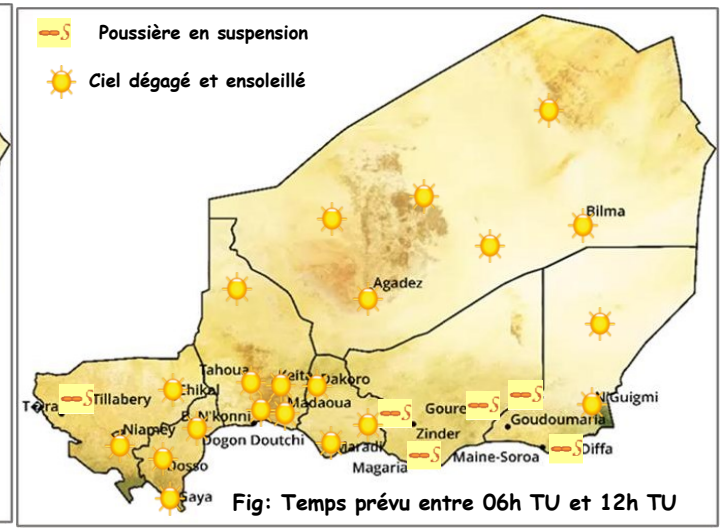

Fig: Temps prévu entre 06h TU et 12h TU

Il est prévu :

- le maintien de la poussière en suspension sur les villes de Diffa, Tillabéri et le département de Gouré avec une propagation sur le département de Mainé Soroa et le sud Damagaram;
- un ciel dégagé sur le reste du pays.