REPUBLIQUE DU NIGER
MINISTERE DES TRANSPORTS ET DE L'AVIATION CIVILE

DIRECTION NATIONALE DE LA METEOROLOGIE

BRF 208_2026

Bulletin Météorologique de Briefing

Mercredi, le 18 novembre 2026

Situation de la veille: journée du 17/11/2026

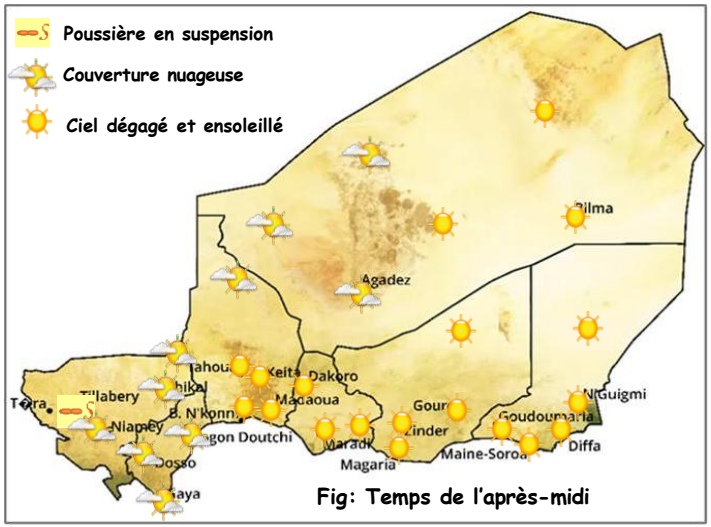

Fig: Temps de l'après-midi

Matin : une poussière en suspension a réduit la visibilité à 2000 mètres à Diffa et Gouré, 3200 mètres à Zinder et 6000 mètres à Tillabéri. Le ciel a été dégagé sur le reste du pays.

Après-midi: une légère couverture nuageuse a été observée sur les régions du fleuve, l'Ader, l'Aïr et le Tamesna. Ailleurs, le ciel est resté dégagé.

Temps de la matinée du 18/11/2026 à 06h TU

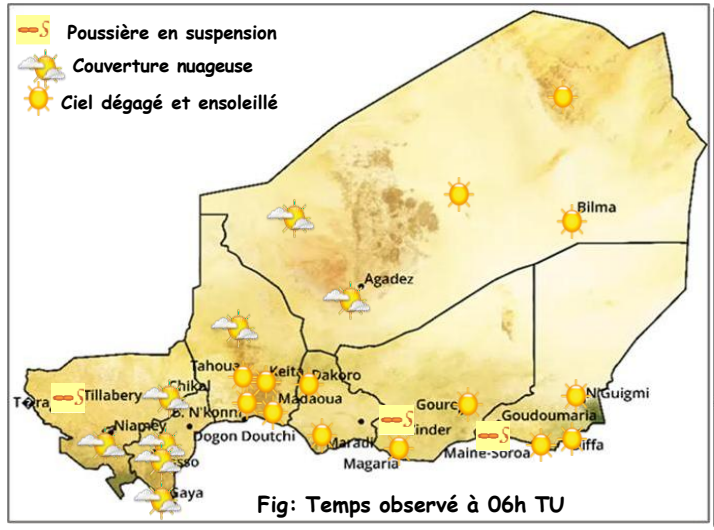

Fig: Temps observé à 06h TU

Ce matin: une poussière en suspension réduit la visibilité à 3100 mètres à Mainé Soroa, 3500 mètres à Zinder et 6000 mètres à Tillabéri. Une couverture nuageuse est observée sur les régions du fleuve, l'Aïr et le nord Ader. Le ciel est dégagé sur le reste du pays.

Les températures minimales ont varié entre **8,5°C** à Bilma et **21,3°C** à Gaya avec **16,2°C** à Niamey.

Temps prévu de 06h à 12h du 18/11/2026

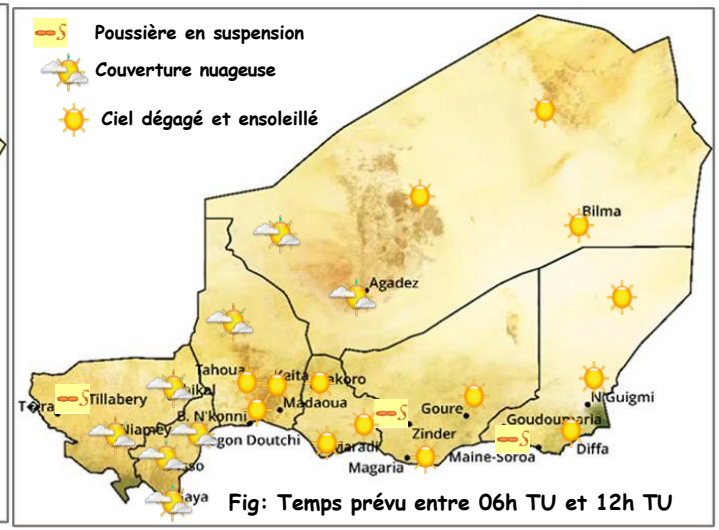

Fig: Temps prévu entre 06h TU et 12h TU

Il est prévu :

- le maintien de la poussière en suspension sur les villes de Zinder, Tillabéri et le département de Mainé Soroa;
- le maintien de la couverture nuageuse sur les régions du fleuve, l'Aïr et le nord Ader;
- un ciel dégagé sur le reste du pays.