REPUBLIQUE DU NIGER
MINISTERE DES TRANSPORTS ET DE L'AVIATION CIVILE

DIRECTION NATIONALE DE LA METEOROLOGIE

BRF 209_2026 — Bulletin Météorologique de Briefing

Jeudi, le 19 novembre 2026

Situation de la veille: journée du 18/11/2026

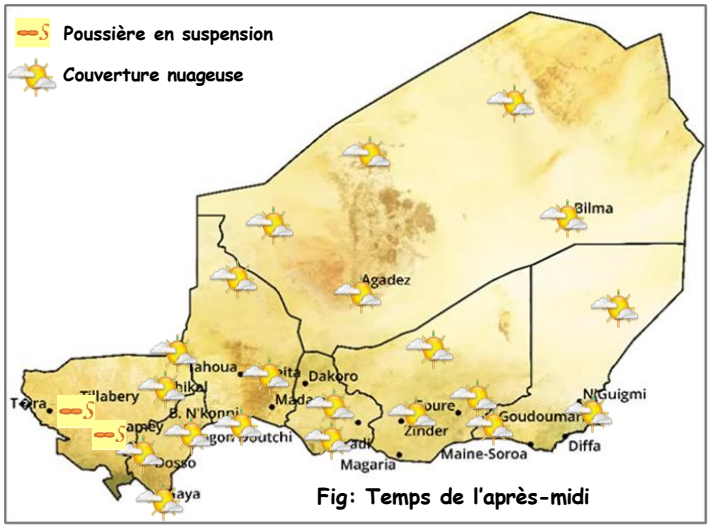

Fig: Temps de l'après-midi

Matin : une poussière en suspension a réduit la visibilité à 3100 mètres à Mainé Soroa, 3500 mètres à Zinder et 6000 mètres à Tillabéri. Une couverture nuageuse a été observée sur les régions du fleuve, l'Aïr et le Tamesna. Ailleurs, ciel a été dégagé.

Après-midi: La poussière en suspension s'est maintenue sur la ville de Tillabéri. Il a été aussi observé une poussière en suspension sur la ville de Niamey. La couverture nuageuse s'est aussi maintenue sur le pays.

Les températures maximales ont varié entre **33,1°C** à Agadez et **38°C** à Birni N'Konni avec **36,8°C** à Niamey.

Temps de la matinée du 19/11/2026 à 06h TU

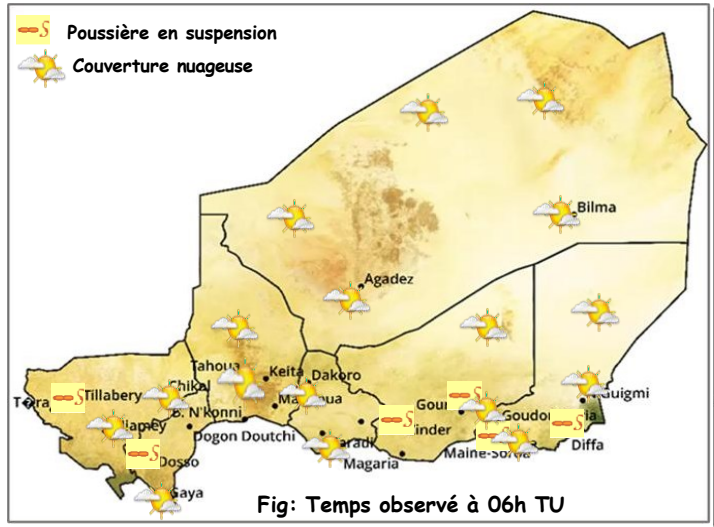

Fig: Temps observé à 06h TU

Ce matin : une poussière en suspension réduit la visibilité à 1500 mètres à Goure, 3500 mètres à Mainé Soro et 6000 mètres à Diffa, Zinder, Dosso et Tillabéri. Une couverture nuageuse est observée sur le reste du pays.

Les températures minimales ont varié entre **0,5°C** à Bilma et **22,4°C** à Diffa avec **17°C** à Niamey.

Temps prévu de 06h à 12h du 19/11/2026

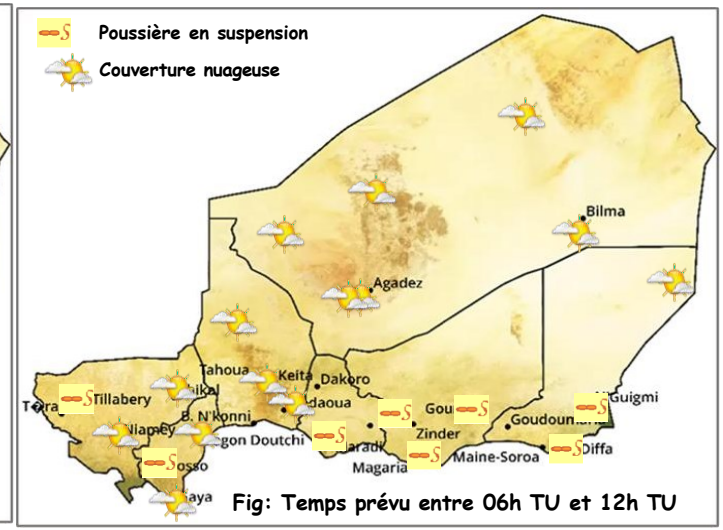

Fig: Temps prévu entre 06h TU et 12h TU

Il est prévu :

- le maintien de la poussière en suspension sur les régions de Diffa, Zinder, Dosso et Tillabéri avec propagation sur la région de Maradi;
- Le maintien de la couverture nuageuse sur le reste du pays.